




Provincia di Verona  
COMUNE DI ISOLA RIZZA  
via Guglielmo Marconi, 187



ELABORATION

QR. / a

DATA
------

GENNAIO 2015

REVISIONE



**AGSM Lighting S.r.l.**  
via Lungadige Galtarossa 4  
37133 Verona

ING. GIUSEPPE SALGARELLI



STUDIO ASSOCIATO D'INGEGNERIA  
ING. ALBERTO VARINI E  
ING. MASSIMO VARINI  
PIAZZA SORDELLO N°11/A - 46044 COITO (MN)

ING. ALBERTO VARINI














## CLASSIFICAZIONE STRADALE DA CODICE DELLA STRADA

(Riferimenti legislativi: dlgs 285/1992 e dm 6792/2001, integrati con tipi di strade aggiunti dalla direttiva min. ll. pp. del 12/04/1995)

Il Comune di Isola Rizza non dispone della classificazione funzionale stradale ai sensi dell'art. 2 del D.Lgs. n. 285/1992 "Nuovo codice della strada" regolarmente approvata in Consiglio Comunale. E' stato quindi necessario predisporre una bozza di classificazione stradale, di carattere provvisorio, utile ai soli fini del PICIL (redatta con l'assistenza degli uffici comunali). Tale classificazione rappresenta unicamente riferimento per la redazione della successiva classificazione definitiva in classificazione stradale e non assumerà alcun tipo di valore al fini di quanto previsto dall'art. 2 del D.Lgs. n. 285/1992.

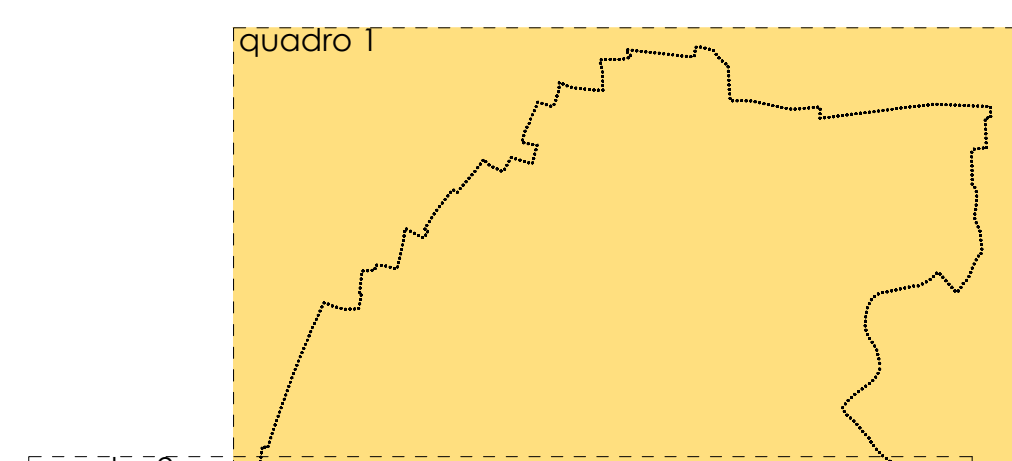
La bozza di classificazione stradale provinciale è stata riportata in classificazione funzionale stradale stabilita dall'Amministrazione provinciale di Verona e pubblicata nel SIT della Provincia di Verona (in particolare tipo C e tipo F).

## LEGENDA

- |   |  |
|---|--|
|  | Strade tipo A - autostrade extraurbane                   |
|  | Strade tipo A - autostrade urbane                        |
|  | Strade tipo B - extraurbane principali                   |
|  | Strade tipo C - extraurbane secondarie                   |
|  | Strade tipo D - urbane di scorrimento veloce             |
|  | Strade tipo D - urbane di scorrimento                    |
|  | Strade tipo E - urbane interquartiere                    |
|  | Strade tipo E - urbane di quartiere                      |
|  | Strade tipo F - locali extraurbane                       |
|  | Strade tipo F - locali urbane interzonali                |
|  | Strade tipo F - locali urbane                            |
|  | Strade tipo F-bis - Itinerari ciclopedonali (principali) |
-  Intersezioni principali (UNI 11248:2012, app. B)

**NOTE:**

- Eventuali strade non classificate in ambito extraurbano sono da considerarsi di tipo F locali extraurbane.
- Eventuali strade non classificate in ambito urbano sono da considerarsi di tipo F locali urbane.
- Sono stati evidenziati solo i principali itinerari ciclopedonali/ciclabili anche sedi dedicate o quantomeno separata con spartitraffico dalle corsie destinate al traffico veicolare. Le altre piste ciclopedonali/ciclabili presenti sono comunque da considerarsi a tutti gli effetti itinerari ciclopedonali/ciclabili.



QUADRO D'UNIONE

