


UNIONE dei COMUNI del MEDIO BRENTA
Cadoneghe, Curtarolo, Vigodarzere




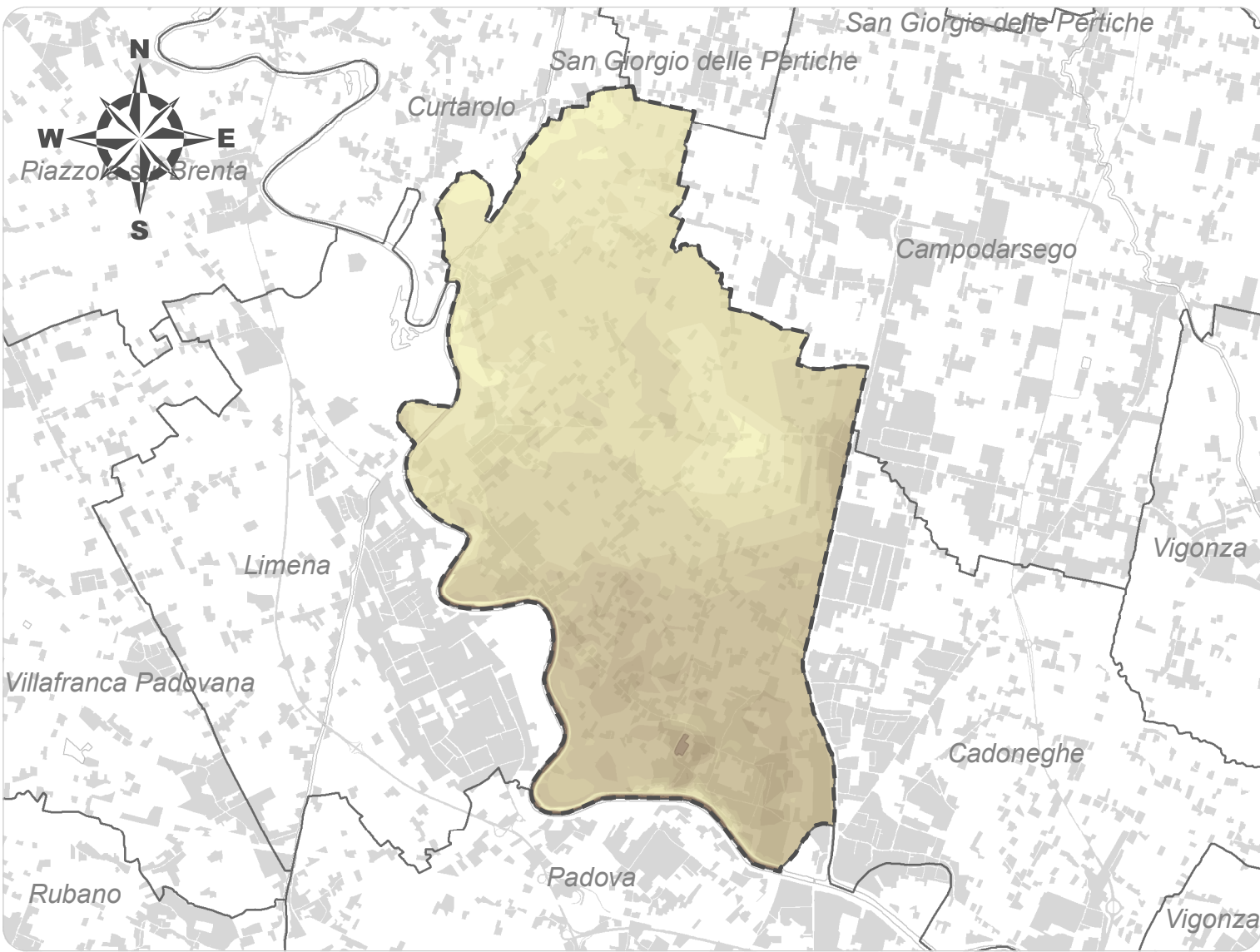
ATTUAZIONE AZIONE C3
"UPDATING OF WATER PLAN AND CIVIC PROTECTION PLAN.
RECOMMENDATIONS FOR URBAN DEVELOPMENT PLAN"
DEL PROGETTO EUROPEO VENETO ADAPT

FASE PROGETTO		COMUNE DI VIGODARZERE PIANO COMUNALE DELLE ACQUE: Aggiornamento 2021				
ELABORATO		Carta dell'uso del suolo				
Revisione		00	Data giugno 2021			
ELENCO ELABORATI	00	00	Elenco elaborati	02	05	Carta dei sottobacini
	01	00	Relazione generale	02	06	Carta dell'uso del suolo
	01	02	Relazione idrologico-idraulica	02	07	Carta del microlivello
	02	01	Corografia e inquadramento generale	02	08	Carta degli allagamenti e delle criticità idrauliche localizzate
	02	02	Carta della rete idrografica principale	03	01	Carta delle simulazioni numeriche allo stato di fatto
	02	03	Carta della rete idrografica minore	03	02	Carta degli interventi di progetto risultanti da modello
	02	04	Carta delle competenze	03	03	Carta delle simulazioni numeriche a seguito degli interventi






Redatto da:

Studio Tecnico Associato Pro.Terr.A.
Ing. Amb. Terr. Marco Pietroni
con la collaborazione di AEGUA Engineering srl





LEGENDA

-  Limite amministrativo Comune di Vigodarzere
-  Limite amministrativo provinciale
-  Rete consortile
-  Rete fognatura
-  Rete minore

