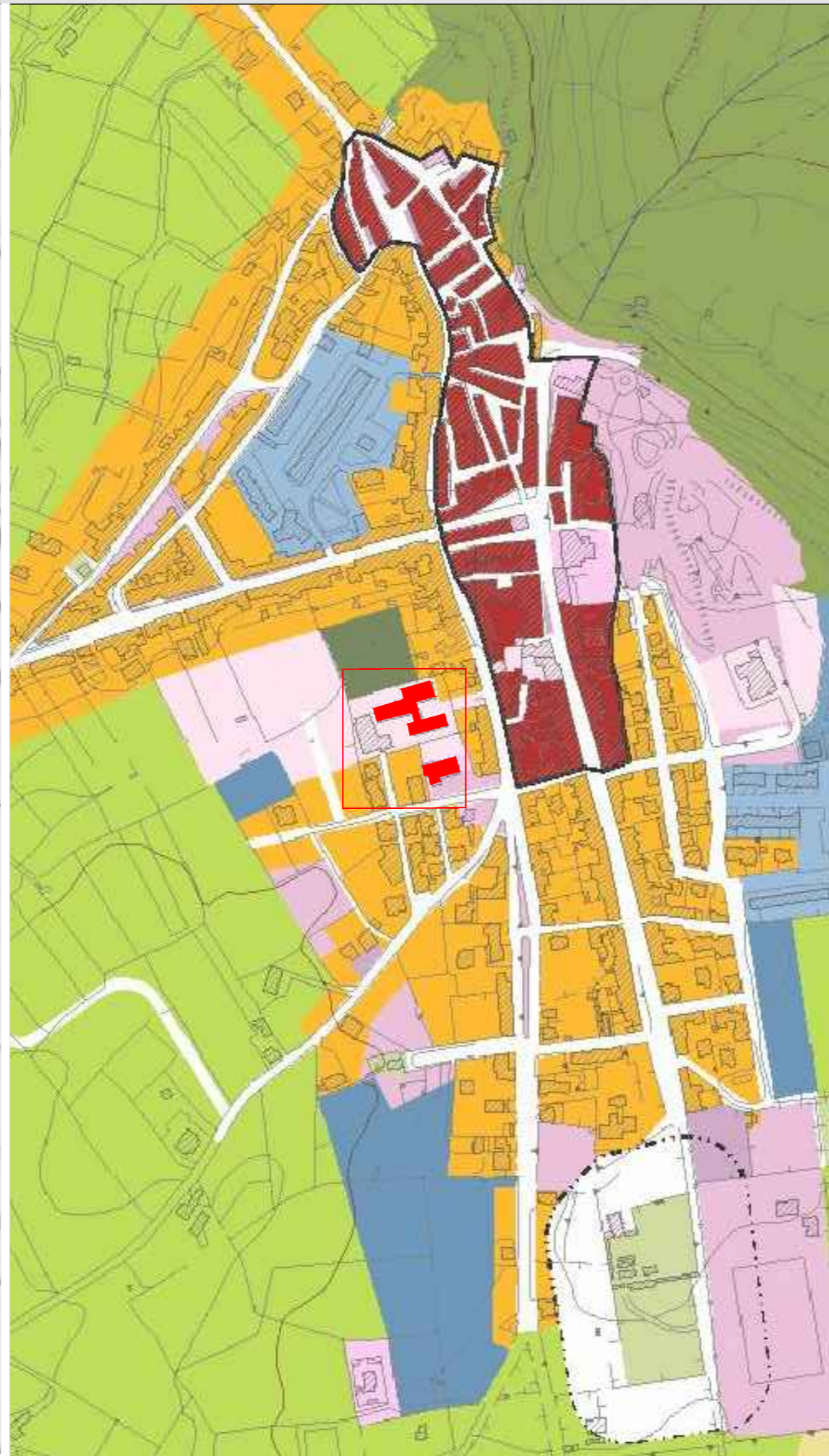


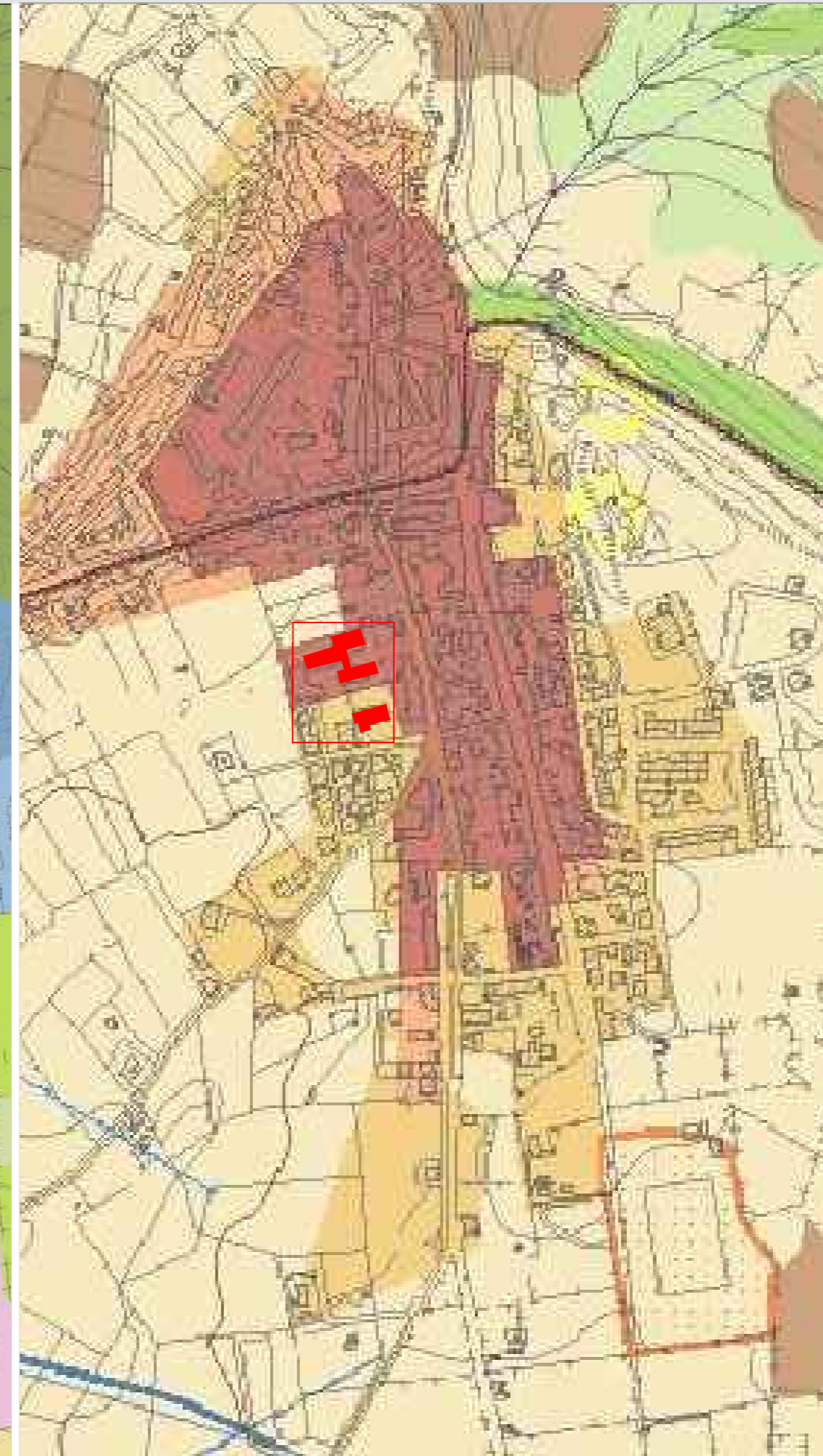
CARTA IGM



PIANO URBANISTICO COMUNALE



STRALCIO PPR




LEGENDA PUC

- Zona A
- Zona B1
- Zona C1
- Zona C2
- Zona C3
- Zona E2
- Zona E5
- Zona G
- Zona H1
- Zona D
- Zona E1
- Zona S1
- Zona S2
- Zona S3

LEGENDA PPR

- Centro di Antica e prima formazione
- Espansioni fino agli anni 50
- Espansioni Recenti

COMUNE DI FLORINAS



PROGETTISTA
Ing. Gavino Brau



N.	Descrizione	Data

POR FESR Sardegna 2014/2020
Asse Prioritario IV " Energia Sostenibile e qualità della Vita"
Azioni 4.1.1 e 4.3.1

Interventi di Efficiamento Energetico nella Casa Comunale di Via Grazia Deledda e Nella Ex Scuola Comunale di Via Roma

PROGETTO ESECUTIVO

Stralcio di Strumento Urbanistico

Codice Commessa 19FLR - NRG

Data 11/07/2019 15:17:10

Disegnato da Arch.Pian. Luca Salis

T2.0

Scala na



VISTA AEREA