PLANIMETRIA DI PROGETTO SU RILIEVO - *scala 1:500*
INDIVIDUAZIONE DELLE INTERFERENZE CON I SOTTOSERVIZI ESISTENTI

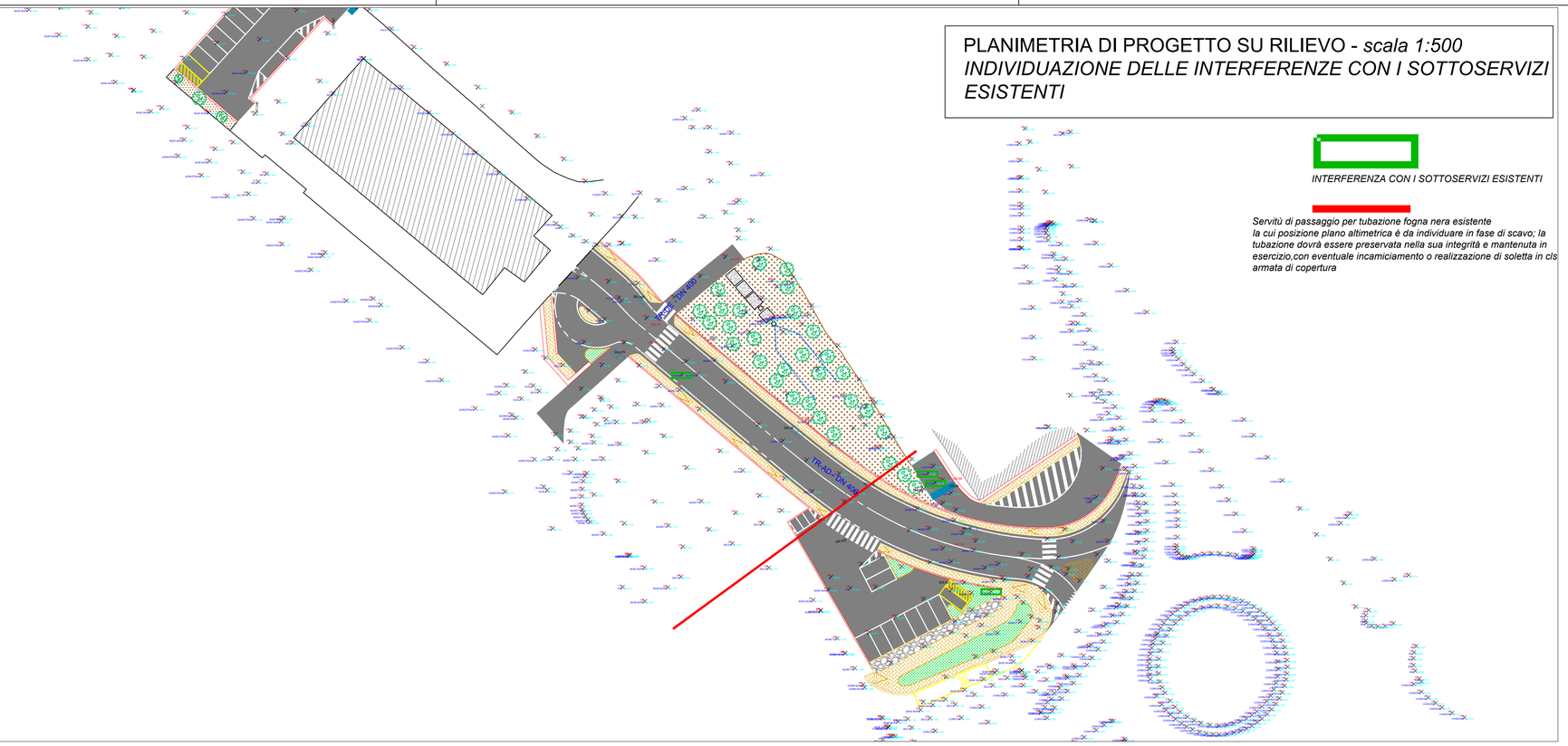

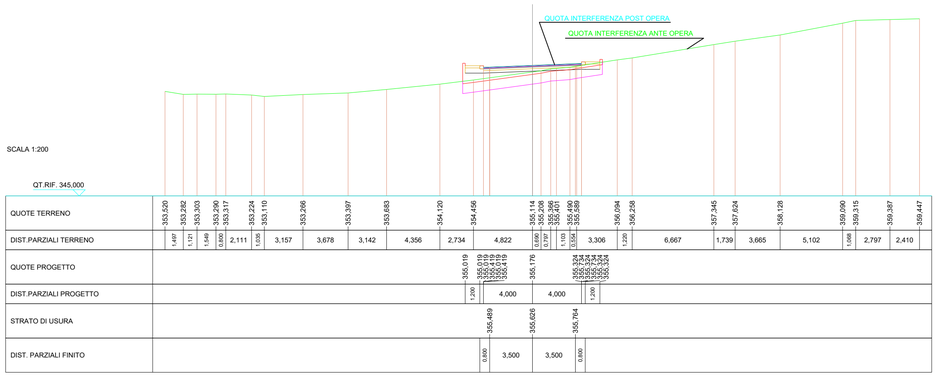

INT.2 INT.3

SEZIONE N.: 11
QT. PROGETTO: 357,122
DIST.PROG.: 34,527
DIST.PREC.: 1,229

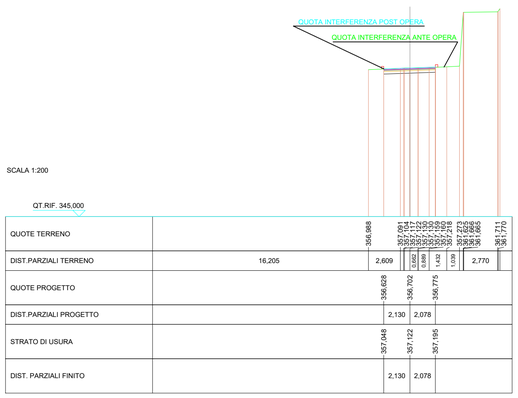

INT.4

SEZIONE N.: 15
QT. PROGETTO: 359,408
DIST.PROG.: 88,443
DIST.PREC.: 8,443
DIST.SUCC.: 11,557

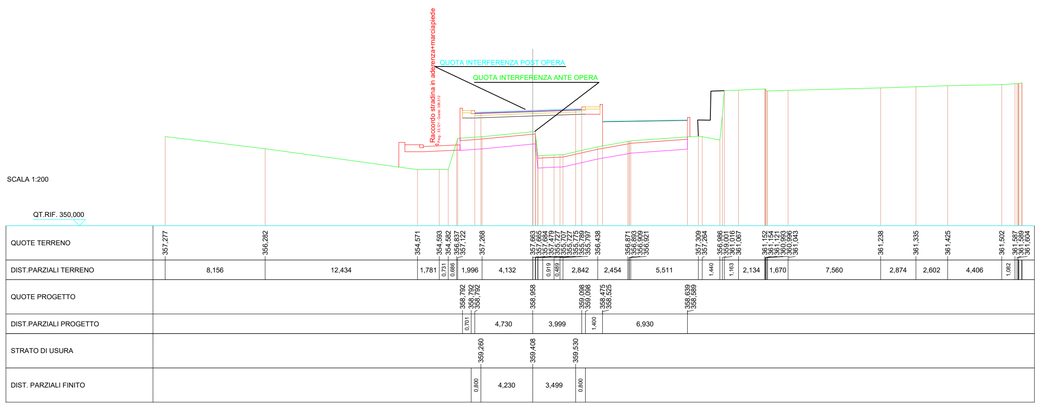

Comune di Cisternino
Provincia di Brindisi

Oggetto:

PROGETTO ESECUTIVO RELATIVO AL MIGLIORAMENTO DELLA VIABILITA' ESISTENTE, MEDIANTE LA RELATIVA MODIFICA PLANOALTIMETRICA, E SISTEMAZIONE DEI PARCHEGGI AREA ESTERNA CENTRO "ALZHEIMER - CASA DELLA SALUTE".

Progettista:

Ing. Vincenzo Lo Re
Ordine degli Ingg, della Prov. di Brindisi n° 1488

Firmato digitalmente da
Vincenzo Lo Re
CN = Lo Re Vincenzo
e-mail = ing.vincenzolore@gmail.com
C = IT

LO RE

Collaboratore:
Ing. Antonio Perruccio

Committente: **Amministrazione Comunale**

R.U.P.: **Ing. Angela Bomba**

Titolo elaborato:

PLANIMETRIE DELLE INTERFERENZE

TAV	Rev - Data:	Scala:
PDINPL01	Rev 0 del 05.04.2021	VARIE

- Progetto Architettonico ☐
- Progetto Strutturale ☐
- Progetto Impiantistico ☐
- Progetto Antincendio ☐
- Progetto Stradale ■
- Coordinamento della sicurezza ☐
- Autorizzazioni/Pareri ☐

Il presente elaborato non può essere divulgato o riprodotto, anche solo parzialmente, senza autorizzazione.