



REGIONE PIEMONTE
COMUNE di MONDOVI'
Provincia di Cuneo

Oggetto: ATTIVAZIONE FASI OPERATIVE e RELATIVE MISURE di PROTEZIONE CIVILE

Data: 02 ottobre 2020.

Comunicazione rivolta a: (barrare la/e casella/e corrispondente/i)

SALA OPERATIVA REGIONE PIEMONTE

SERVIZIO PROTEZIONE CIVILE PROVINCIALE

PREFETTURA DI CUNEO

ISTITUTI SCOLASTICI posizionati sul territorio comunale

DITTE, AZIENDE, IMPIANTI PRODUTTIVI-ARTIGIANALI-COMMERCIALI

ALTRI (specificare):

Viste le informazioni contenute nel Bollettino di Allerta emesso dal Centro Funzionale Regionale che dichiara per la Zona di Allerta F: Valle Tanaro (CN) il Livello di Allerta – bollettino nr 267/2020 emesso alle ore 13.00 del 02.10.2020:

ARANCIONE per il seguente scenario di rischio: idrogeologico e GIALLO per rischio idraulico

il SINDACO del Comune di MONDOVI' dichiara l'attivazione della **FASE OPERATIVA** di:

ATTENZIONE

PREALLARME

ALLARME

Misure di Protezione Civile adottate dal Comune e associate alla FASE OPERATIVA:

Attivazione CENTRO OPERATIVO COMUNALE

Apertura SALA OPERATIVA COMUNALE

Attivazione attività di SORVEGLIANZA sul territorio

Attivazione Aree di P.C. per la popolazione- Aree Speciali

Pubblicazione attivazione FASE OPERATIVA su sito web istituzionale

Attivazione di altre modalità di INFORMAZIONE alla popolazione: (specificare)

Chiusura istituti scolastici sul territorio

Chiusura di strade o manufatti stradali

Attivazione provvedimenti di sgombero / evacuazione

Attivazione delle procedure previste a livello comunale per lo "sgombero neve"

DATA EMISSIONE: 02 ottobre 2020 , ore: 14.00

VALIDITA': sino a successiva comunicazione ORE 13.00 DEL 03 ottobre 2020.

Firma:





Codice Fiscale e Partita IVA n. 00447820044
Sito web: www.provincia.cuneo.it
P.E.C.: protocollo@provincia.cuneo.legalmail.it


SETTORE PROTEZIONE CIVILE

Ufficio Protezione Civile

E-mail: ufficio.protezionecivile@provincia.cuneo.it
Corso Nizza, 21 - 12100 Cuneo
Tel. 0171 445229 / 0171 640830
Tel. / Fax 0124 0171 65641

Ai Comuni, Unioni e Unioni montane di Comuni
ricadenti nelle aree di allerta interessate:

- Zona D
- Zona E
- Zona F
- Zona G
- Zona L
- Zona M



e/o nelle sub-aree valanghe:

- Zona Dv
- Zona Ev
- Zona Fv

E, per conoscenza, a:

- Prefettura - UTG di Cuneo

Spett.li:

- Comando Provinciale Vigili del Fuoco di Cuneo
- Questura di Cuneo
- Comando Provinciale Carabinieri di Cuneo
- Comando Provinciale Guardia di Finanza di Cuneo
- Sezione Polizia Stradale di Cuneo
- Sezione Polizia di Frontiera di Limone Piemonte
- Gruppo Carabinieri Forestale di Cuneo
- Emergenza Sanitaria Territoriale 118 della Provincia di Cuneo
- Regione Piemonte - Settore tecnico regionale di Cuneo
- AIPO - Ufficio operativo di Alessandria
- AIPO - Ufficio operativo di Torino
- ANAS S.p.A. - Area Compartimentale Piemonte
- Rete Ferroviaria Italiana S.p.A. - Direzione Territoriale Produzione di Torino
- Autostrada dei Fiori S.p.A. - Tronco A6 Torino-Savona
- Autostrada Asti - Cuneo S.p.A.
- E-Distribuzione S.p.A. - Centro operativo di Borgaretto di Beinasco
- Enel Green Power S.p.A. - Unità Territoriale Piemonte
- Enel Produzione S.p.A. - Posto di Teleconduzione di Verampio
- TIM Italia S.p.A. - Control Room Security
- Italgas S.p.A.
- S.A.S.P. XIV Zona - Saluzzo
- S.A.S.P. XV Zona - Cuneo
- S.A.S.P. XVI Zona - Mondovì
- Coordinamento territoriale del volontariato di protezione civile di Cuneo
- Croce Rossa Italiana - Comitato Provincia Granda

OGGETTO: Bollettino di Allerta 276/2020 del 02/10/2020 ore 13:00.

Per opportuna conoscenza e per l'adozione dei provvedimenti di competenza si trasmette in allegato il documento di cui all'oggetto.

Si richiama l'osservanza delle prescrizioni contenute nel disciplinare riguardante "Il sistema di allertamento e la risposta del sistema regionale di protezione civile" approvato con DGR n. 59-7320 del 30/07/2018 e delle indicazioni operative di cui alla circolare prot. n. 85734 del 23 novembre 2018, nonché la vigente normativa e pianificazione in materia.

Il Bollettino di Allerta è altresì disponibile, con user e password di accesso, all'indirizzo:
<http://www.sistemapiemonte.it/cms/pa/territorio-edilizia-e-opere-pubbliche/servizi/194-servizio-di-previsione-e-monitoraggio-dei-rischi-naturali>

IL FUNZIONARIO INCARICATO

(G. Girauda)





ALLERTA REGIONE PIEMONTE

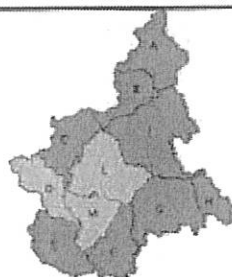
| | | | | | |
|---------------------------------|---|----------------------------|--|---|------------------|
| BOLLETTINO N 276/2020 | DATA EMISSIONE 02/10/2020 ore 13:00 | VALIDITA' 36 ore | AGGIORNAMENTO 03/10/2020 ore 13:00 | SERVIZIO A C Arpa Centro Funzionale | Regione Piemonte |
|---------------------------------|---|----------------------------|--|---|------------------|

| ZONE DI ALLERTA | LIVELLO ALLERTA MASSIMO | LIVELLI DI ALLERTA | | | | | | | | | | SINTESI dello SCENARIO ATTESO |
|-----------------|-------------------------|--------------------|-----------------------------|-----------|-------|-----------|---------------|-----------------------------|-----------|------|----------|---|
| | | oggi | | | | | domani | | | | | |
| | | IDROGEOLOGICO | IDROGEOLOGICO PER TEMPORALI | IDRAULICO | NEVE | VALANGHE | IDROGEOLOGICO | IDROGEOLOGICO PER TEMPORALI | IDRAULICO | NEVE | VALANGHE | |
| A | ARANCIONE | ARANCIONE | VERDE | ARANCIONE | VERDE | ARANCIONE | VERDE | ARANCIONE | VERDE | | | Allagamenti, innalzamenti dei corsi d'acqua con esondazioni e attivazione fenomeni di versante |
| B | ARANCIONE | ARANCIONE | VERDE | ARANCIONE | VERDE | ARANCIONE | VERDE | ARANCIONE | VERDE | | | Allagamenti, innalzamenti dei corsi d'acqua con esondazioni e attivazione fenomeni di versante |
| C | ARANCIONE | ARANCIONE | VERDE | ARANCIONE | VERDE | ARANCIONE | VERDE | ARANCIONE | VERDE | | | Allagamenti, innalzamenti dei corsi d'acqua con esondazioni e attivazione fenomeni di versante |
| D | GIALLO | GIALLO | VERDE | VERDE | VERDE | GIALLO | VERDE | VERDE | VERDE | | | Locali allagamenti e possibili isolati fenomeni di versante |
| E | ARANCIONE | ARANCIONE | VERDE | GIALLO | VERDE | GIALLO | VERDE | VERDE | VERDE | | | Allagamenti, innalzamenti dei corsi d'acqua secondari con locali esondazioni e attivazione fenomeni di versante |
| F | ARANCIONE | ARANCIONE | VERDE | GIALLO | VERDE | GIALLO | VERDE | VERDE | VERDE | | | Allagamenti, innalzamenti dei corsi d'acqua con locali esondazioni e attivazione fenomeni di versante |
| G | ARANCIONE | ARANCIONE | VERDE | GIALLO | VERDE | GIALLO | VERDE | VERDE | VERDE | | | Allagamenti, innalzamenti dei corsi d'acqua secondari con locali esondazioni e attivazione fenomeni di versante |
| H | ARANCIONE | ARANCIONE | VERDE | GIALLO | VERDE | GIALLO | VERDE | VERDE | VERDE | | | Allagamenti, innalzamenti dei corsi d'acqua secondari con locali esondazioni e attivazione fenomeni di versante |
| I | ARANCIONE | ARANCIONE | VERDE | GIALLO | VERDE | GIALLO | VERDE | VERDE | VERDE | | | Allagamenti, innalzamenti dei corsi d'acqua con locali esondazioni e attivazione fenomeni di versante |
| L | GIALLO | GIALLO | VERDE | VERDE | VERDE | GIALLO | VERDE | VERDE | VERDE | | | Locali allagamenti, isolati fenomeni di versante, innalzamento dei corsi d'acqua |
| M | GIALLO | GIALLO | VERDE | VERDE | VERDE | GIALLO | VERDE | VERDE | VERDE | | | Locali allagamenti con incrementi dei corsi d'acqua, possibili isolati fenomeni di versante |

AVVISO DI CONDIZIONI METEOROLOGICHE AVVERSE per piogge intense fino alla mattina di domani con effetti sul reticolo idrografico e criticità residua sui corsi d'acqua anche nelle ore successive (consultare il bollettino delle Piene). Localmente, elevata probabilità di innesco di frane superficiali. Previsti venti di forte intensità (consultare il bollettino di Vigilanza Meteorologica).

QUADRO DI SINTESI

Livelli di allerta massimi nel periodo di validità del bollettino



LIVELLO DI ALLERTA

| | |
|-----------|---|
| VERDE | Assenza di fenomeni significativi prevedibili |
| GIALLO | Fenomeni localizzati |
| ARANCIONE | Fenomeni diffusi |
| ROSSO | Numerosi e/o estesi fenomeni |

L'allerta per valanghe è valutata solo sulle aree montane e nel periodo di emissione del bollettino del Pericolo valanghe

ZONE DI ALLERTA

- A Toce (NO-VB)
- B Val Sesia, Cervo e Chiusella (BI-TO-VC)
- C Valli Orco, Lanzo, bassa val Susa e Sangone (TO)
- D Alta val Susa, Chisone, Pellice e Po (CN-TO)
- E Valli Varaita, Maira e Stura (CN)
- F Valle Tanaro (CN)
- G Belbo e Bormida (AL-AT-CN)
- H Scrivia (AL)
- I Pianura Settentrionale (AL-AT-BI-NO-TO-VC)
- L Pianura Torinese e Colline (AL-AT-CN-TO)
- M Pianura Cuneese (CN-TO)

Per una corretta interpretazione ed approfondimenti consultare sempre il disciplinare

Diffusione: <http://www.ruparpiemonte.it/meteo/> - <http://intranet.ruparpiemonte.it/meteo/> con password di accesso

www.arpa.piemonte.it



Oggetto: Bollettino di Allerta 276/2020 del 02/10/2020 ore 13:00.

Mittente: noreply.tn.cn@pec.wcm-piemonte.it

Data: 02/10/2020, 13:33

A: comune.mondovi@postecert.it


Per opportuna conoscenza e per l'adozione dei provvedimenti di competenza si trasmette in allegato il documento di cui all'oggetto.

Provincia di Cuneo - Ufficio protezione civile

— Allegati: —

20201002-55198.pdf

296 kB





ALLERTA REGIONE PIEMONTE

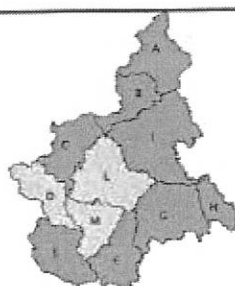
| | | | | |
|---------------------|-----------------------|------------------|----------------------|---|
| BOLLETTINO N | DATA EMISSIONE | VALIDITA' | AGGIORNAMENTO | SERVIZIO A C |
| 276/2020 | 02/10/2020 ore 13:00 | 36 ore | 03/10/2020 ore 13:00 | Arpa Centro Funzionale Regione Piemonte |

| ZONE DI ALLERTA | LIVELLO ALLERTA MASSIMO | LIVELLI DI ALLERTA | | | | | | | | | | SINTESI dello SCENARIO ATTESO |
|-----------------|-------------------------|--------------------|-----------------------------|-----------|-------|-----------|---------------|-----------------------------|-----------|------|----------|---|
| | | oggi | | | | | domani | | | | | |
| | | IDROGEOLOGICO | IDROGEOLOGICO PER TEMPORALI | IDRAULICO | NEVE | VALANGHE | IDROGEOLOGICO | IDROGEOLOGICO PER TEMPORALI | IDRAULICO | NEVE | VALANGHE | |
| A | ARANCIONE | ARANCIONE | VERDE | ARANCIONE | VERDE | ARANCIONE | VERDE | ARANCIONE | VERDE | | | Allagamenti, innalzamenti dei corsi d'acqua con esondazioni e attivazione fenomeni di versante |
| B | ARANCIONE | ARANCIONE | VERDE | ARANCIONE | VERDE | ARANCIONE | VERDE | ARANCIONE | VERDE | | | Allagamenti, innalzamenti dei corsi d'acqua con esondazioni e attivazione fenomeni di versante |
| C | ARANCIONE | ARANCIONE | VERDE | ARANCIONE | VERDE | ARANCIONE | VERDE | ARANCIONE | VERDE | | | Allagamenti, innalzamenti dei corsi d'acqua con esondazioni e attivazione fenomeni di versante |
| D | GIALLO | GIALLO | VERDE | VERDE | VERDE | GIALLO | VERDE | VERDE | VERDE | | | Locali allagamenti e possibili isolati fenomeni di versante |
| E | ARANCIONE | ARANCIONE | VERDE | GIALLO | VERDE | GIALLO | VERDE | VERDE | VERDE | | | Allagamenti, innalzamenti dei corsi d'acqua secondari con locali esondazioni e attivazione fenomeni di versante |
| F | ARANCIONE | ARANCIONE | VERDE | GIALLO | VERDE | GIALLO | VERDE | VERDE | VERDE | | | Allagamenti, innalzamenti dei corsi d'acqua con locali esondazioni e attivazione fenomeni di versante |
| G | ARANCIONE | ARANCIONE | VERDE | GIALLO | VERDE | GIALLO | VERDE | VERDE | VERDE | | | Allagamenti, innalzamenti dei corsi d'acqua secondari con locali esondazioni e attivazione fenomeni di versante |
| H | ARANCIONE | ARANCIONE | VERDE | GIALLO | VERDE | GIALLO | VERDE | VERDE | VERDE | | | Allagamenti, innalzamenti dei corsi d'acqua secondari con locali esondazioni e attivazione fenomeni di versante |
| I | ARANCIONE | ARANCIONE | VERDE | GIALLO | VERDE | GIALLO | VERDE | GIALLO | VERDE | | | Allagamenti, innalzamenti dei corsi d'acqua con locali esondazioni e attivazione fenomeni di versante |
| L | GIALLO | GIALLO | VERDE | VERDE | VERDE | GIALLO | VERDE | GIALLO | VERDE | | | Locali allagamenti, isolati fenomeni di versante, innalzamento dei corsi d'acqua |
| M | GIALLO | GIALLO | VERDE | VERDE | VERDE | GIALLO | VERDE | VERDE | VERDE | | | Locali allagamenti con incrementi dei corsi d'acqua, possibili isolati fenomeni di versante |

AVVISO DI CONDIZIONI METEOROLOGICHE AVVERSE per piogge intense fino alla mattina di domani con effetti sul reticolo idrografico e criticità residua sui corsi d'acqua anche nelle ore successive (consultare il bollettino delle Piene). Localmente, elevata probabilità di innesco di frane superficiali. Previsti venti di forte intensità (consultare il bollettino di Vigilanza Meteorologica).

QUADRO DI SINTESI

Livelli di allerta massimi nel periodo di validità del bollettino



LIVELLO DI ALLERTA

| | |
|------------------|---|
| VERDE | Assenza di fenomeni significativi prevedibili |
| GIALLO | Fenomeni localizzati |
| ARANCIONE | Fenomeni diffusi |
| ROSSO | Numerosi e/o estesi fenomeni |

L'allerta per valanghe è valutata solo sulle aree montane e nel periodo di emissione del bollettino del Pericolo valanghe







ZONE DI ALLERTA


- A Toce (NO-VB)
- B Val Sesia, Cervo e Chiusella (BI-TO-VC)
- C Valli Orco, Lanzo, bassa val Susa e Sangone (TO)
- D Alta val Susa, Chisone, Pellice e Po (CN-TO)
- E Valli Varaita, Maira e Stura (CN)
- F Valle Tanaro (CN)
- G Belbo e Bormida (AL-AT-CN)
- H Scrivia (AL)
- I Pianura Settentrionale (AL-AT-BI-NO-TO-VC)
- L Pianura Torinese e Colline (AL-AT-CN-TO)
- M Pianura Cuneese (CN-TO)

Codice Fiscale e Partita IVA n. 00447820044
Sito web: www.provincia.cuneo.it
P.E.C.: protocollo@provincia.cuneo.legalmail.it

SETTORE PROTEZIONE CIVILE
Ufficio Protezione Civile
E-mail: ufficio.protezionecivile@provincia.cuneo.it
Corso Nizza, 21 - 12100 Cuneo
Tel. 0171 445229 / 0171 640830
Tel. / Fax 0171 65641

Ai Comuni, Unioni e Unioni montane di Comuni
ricadenti nelle aree di allerta interessate:

-  Zona D
-  Zona E
-  Zona F
-  Zona G
-  Zona L
-  Zona M



e/o nelle sub-aree valanghe:

- Zona Dv
- Zona Ev
- Zona Fv

E, per conoscenza, a:

- Prefettura - UTG di Cuneo

Spett.li:

- Comando Provinciale Vigili del Fuoco di Cuneo
- Questura di Cuneo
- Comando Provinciale Carabinieri di Cuneo
- Comando Provinciale Guardia di Finanza di Cuneo
- Sezione Polizia Stradale di Cuneo
- Sezione Polizia di Frontiera di Limone Piemonte
- Gruppo Carabinieri Forestale di Cuneo
- Emergenza Sanitaria Territoriale 118 della Provincia di Cuneo
- Regione Piemonte - Settore tecnico regionale di Cuneo
- AIPO - Ufficio operativo di Alessandria
- AIPO - Ufficio operativo di Torino
- ANAS S.p.A. - Area Compartimentale Piemonte
- Rete Ferroviaria Italiana S.p.A. - Direzione Territoriale Produzione di Torino
- Autostrada dei Fiori S.p.A. - Tronco A6 Torino-Savona
- Autostrada Asti - Cuneo S.p.A.
- E-Distribuzione S.p.A. - Centro operativo di Borgaretto di Beinasco
- Enel Green Power S.p.A. - Unità Territoriale Piemonte
- Enel Produzione S.p.A. - Posto di Teleconduzione di Verampio
- TIM Italia S.p.A. - Control Room Security
- Italgas S.p.A.
- S.A.S.P. XIV Zona - Saluzzo
- S.A.S.P. XV Zona - Cuneo
- S.A.S.P. XVI Zona - Mondovi
- Coordinamento territoriale del volontariato di protezione civile di Cuneo
- Croce Rossa Italiana - Comitato Provincia Granda

OGGETTO: Bollettino di Allerta 276/2020 del 02/10/2020 ore 13:00.

Per opportuna conoscenza e per l'adozione dei provvedimenti di competenza si trasmette in allegato il documento di cui all'oggetto.

Si richiama l'osservanza delle prescrizioni contenute nel disciplinare riguardante "Il sistema di allertamento e la risposta del sistema regionale di protezione civile" approvato con DGR n. 59-7320 del 30/07/2018 e delle indicazioni operative di cui alla circolare prot. n. 85734 del 23 novembre 2018, nonché la vigente normativa e pianificazione in materia.

Il Bollettino di Allerta è altresì disponibile, con user e password di accesso, all'indirizzo:
<http://www.sistemapiemonte.it/cms/pa/territorio-edilizia-e-opere-pubbliche/servizi/194-servizio-di-previsione-e-monitoraggio-dei-rischi-naturali>

IL FUNZIONARIO INCARICATO

(G. Giraudo)

