PROVINCIA DI VERONA

COMUNE DI SORGA'

PIANO REGOLATORE GENERALE

ADEGUATO ALL'APPROVAZIONE con D.G.R.V. n. 1363 del 12/05/2009 e D.G.R.V. n. 2802 del 22/09/2009

tav. n.	13	3	c		N. PROGR. 7

P.R.G. - INTERO TERRITORIO COMUNALE

TORRE MASINO - PAMPURO

progettazione - elaborazione informatica
dott. arch. Andrea Mantovani

collaboratore
dott. arch. Daniel Mantovani

DATA ottobre 2009

SCALA 1:2000

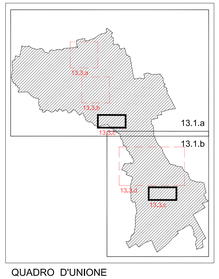

QUADRO D'UNIONE

PROGETTISTA

SEGRETARIO

RESPONSABILE DEL PROCEDIMENTO

SINDACO

LEGENDA
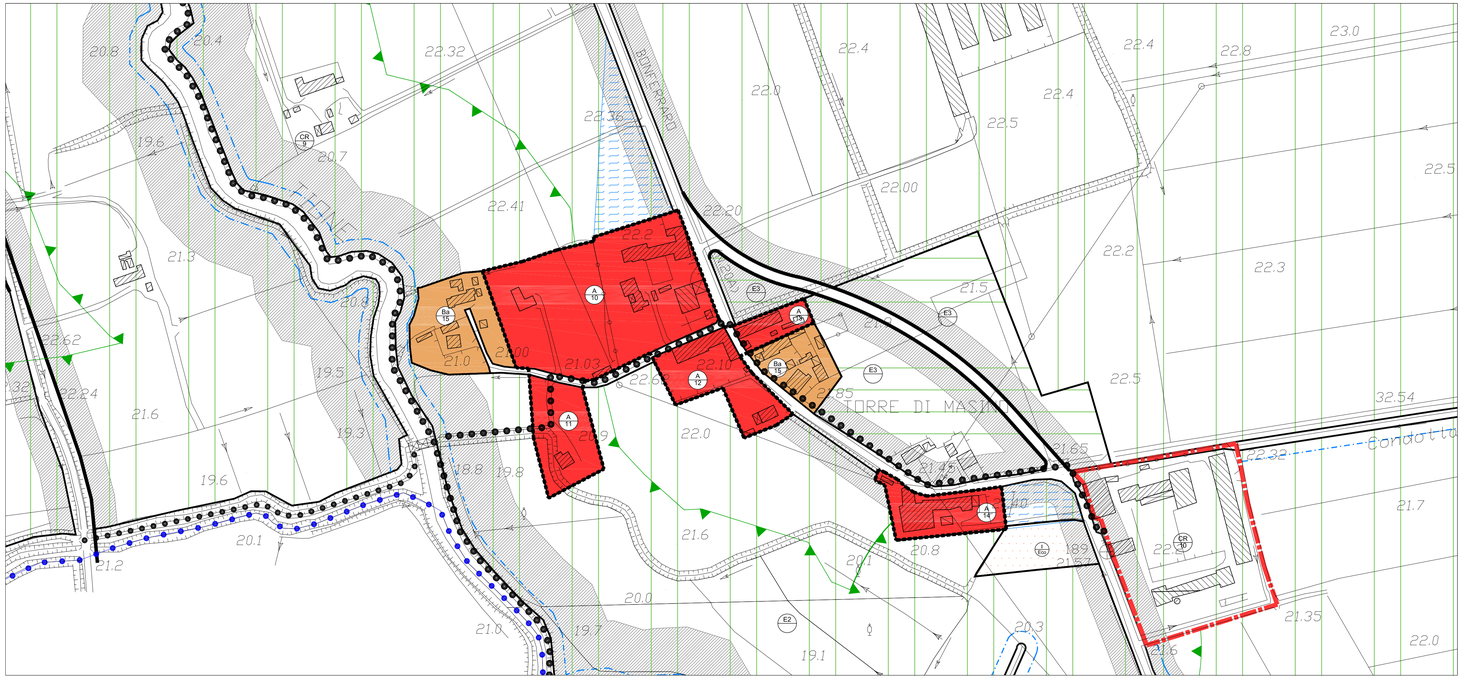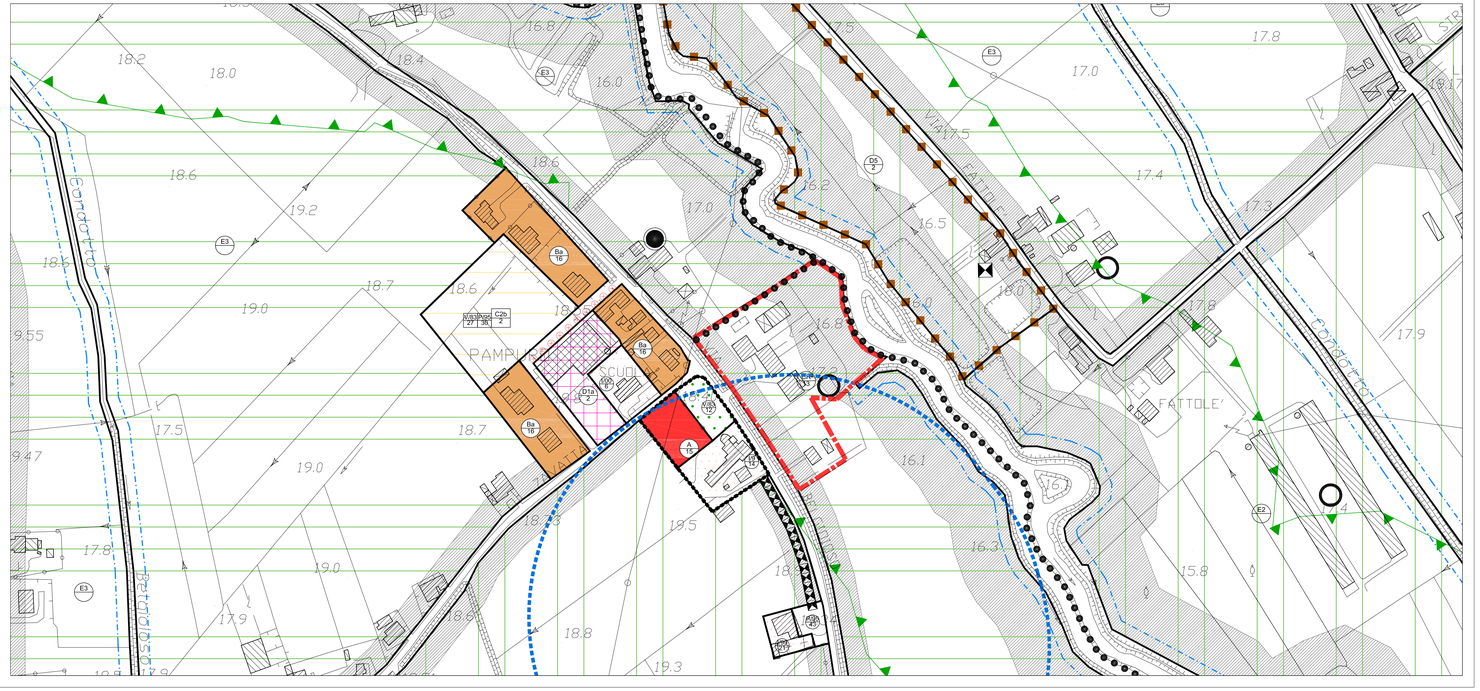
- Confine Comunale
- perimetro zona omogenea
- zona A CENTRO STORICO
- perimetro nuclei rurali art.10 L.R. 24/85
- zona Ba
- zona Bb
- zona C1a
- zona C1b
- zona C1c
- zona C1d
- zona C1e
- zona C1s
- zona C1 Piani Attuativi
- zona C2a
- zona C2b
- zona C2a Schede progetto
- zona C2a Schede progetto
- zona D1a artigianale-industriale
- zona D1b artigianale-industriale
- zona D1c artigianale-industriale
- zona D2a artigianale-commerciale
- zona D2c produttiva - intercomunale
- zona D3 turistico - ricettiva
- zona D7a agroindustriale di completamento
- zona D7b agroproduttive florovivaistiche
- zona D11 legge 11
- attività' da trasferire
- sottozona E2
- sottozona E3
- zona D7b agroproduttive florovivaistiche
- edificio non piu' funzionale al fondo
- allevamenti avicoli e/o zootecnici
- attività da trasferire
- insediamenti di pescicoltura
- Zona F a) - aree per istruzione
- Zona F b) - aree per attrezzature di interesse comune
- Zona F c) - aree attrezzature parco e per il gioco e lo sport
- Zona F c) - aree attrezzate parco urbano
- Zona F d) - aree a parcheggi
- fascia di rispetto stradale
- rispetto cimiteriale
- vincolo fluviale ai sensi L.R. 61/85 e norme P.R.G.
- vincolo idraulico ai sensi R.D. 08/05/04 n°368
- vincolo paesaggistico ai sensi L.S. 431/85
- vincolo ferroviario
- aree di rispetto ambientale
- aree di rispetto depuratori e pozzi
- corsi rivuali di rispetto
- tutela monumentale ai sensi L. 1089/39
- verde privato
- aree destinate ad impianti sportivi ed impiego del tempo libero ad uso pubblico
- percorsi pedonali e ciclabili
- itinerario ciclo-pedonale lungo il Tione
- aree soggette a PUA
- stazione di rifornimento
- nuova viabilita'
- allargamento stradale
- piazza pedonale
- passerella pedociclabile
- allineamento
- sagoma limite nuovo edificio
- edificio con tipologia da conservare
- lotto con posto auto esterno
- alberatura ad alto fusto di nuovo impianto
- tracciato adottato ai sensi L.S. n.1 3/01/1978
- ambito boscato
- zona omogenea
- riferimento tavola 14
- stato attuale
- previsione