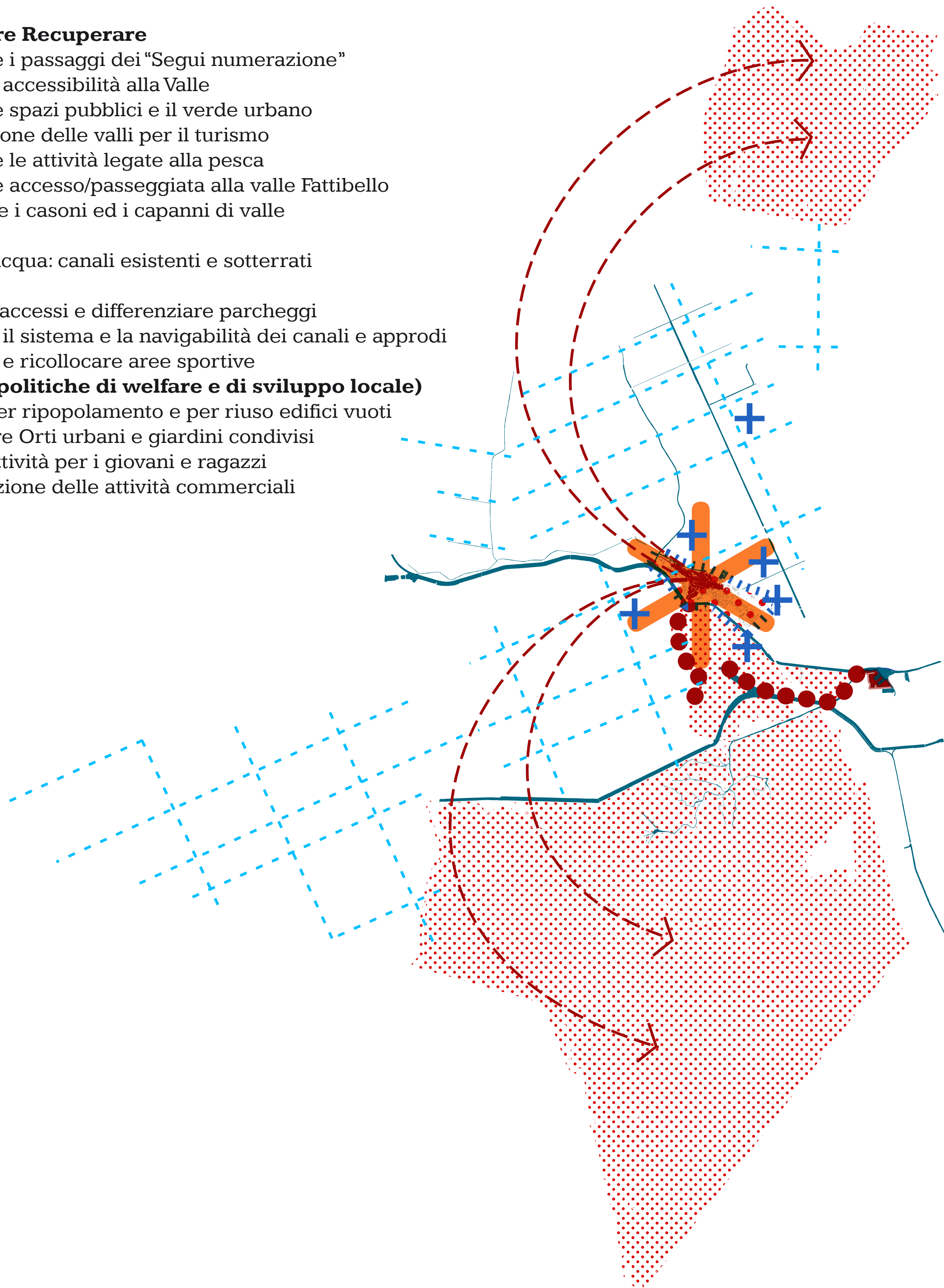


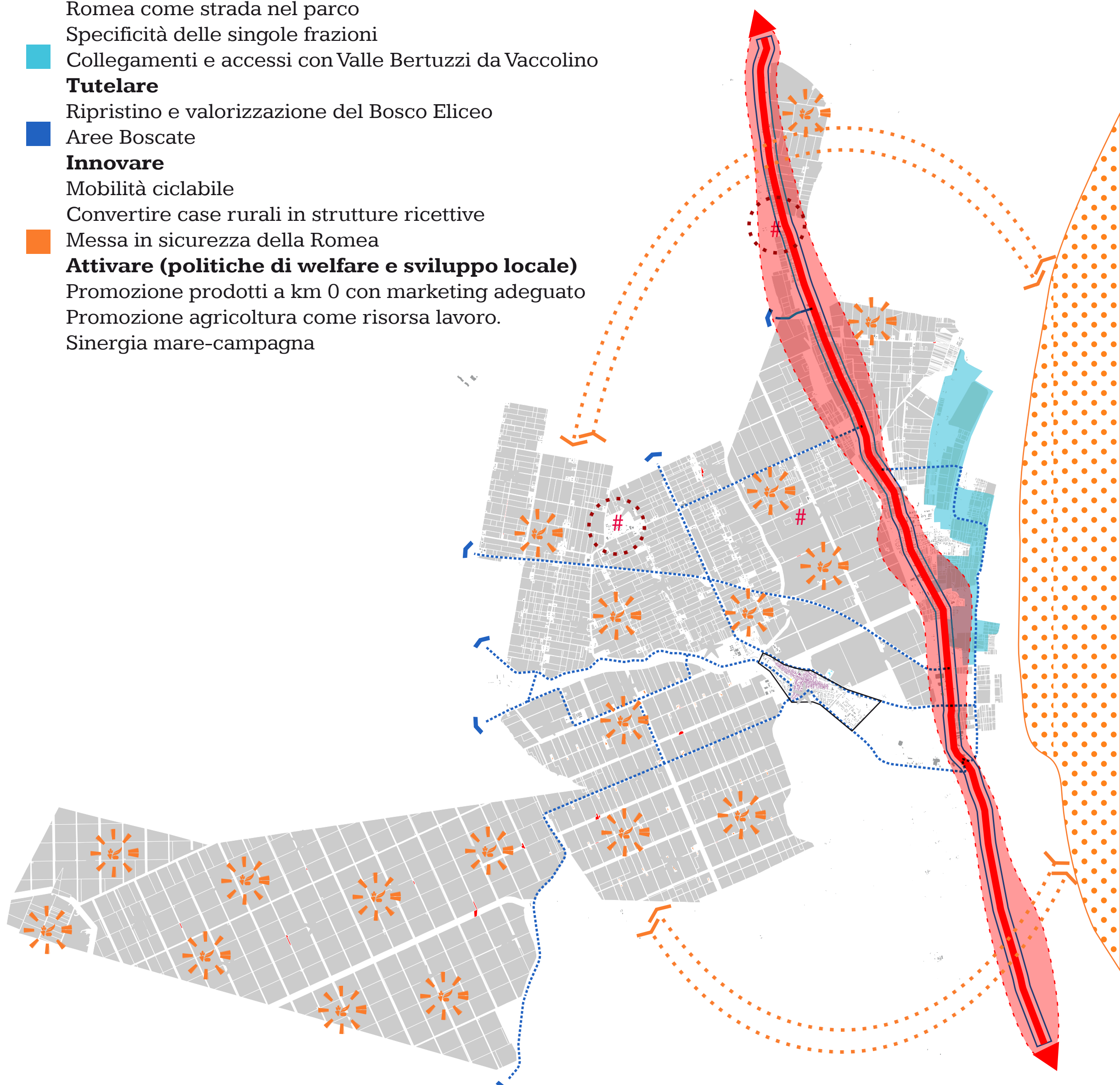
Schema b1
La città del centro storico e delle valli

- Valorizzare Recuperare**
 - Valorizzare i passaggi dei "Segui numerazione"
 - Potenziare accessibilità alla Valle
 - Valorizzare spazi pubblici e il verde urbano
 - Valorizzazione delle valli per il turismo
 - Valorizzare le attività legate alla pesca
 - Valorizzare accesso/passeggiata alla valle Fattibello
 - Recuperare i casoni ed i capanni di valle
- Tutelare**
 - La città d'acqua: canali esistenti e sotterrati
- Innovare**
 - Ripensare accessi e differenziare parcheggi
 - Potenziare il sistema e la navigabilità dei canali e approdi
 - Potenziare e ricollocare aree sportive
- Attivare (politiche di welfare e di sviluppo locale)**
 - Politiche per ripopolamento e per riuso edifici vuoti
 - Promuovere Orti urbani e giardini condivisi
 - Spazi ed attività per i giovani e ragazzi
 - Rivitalizzazione delle attività commerciali




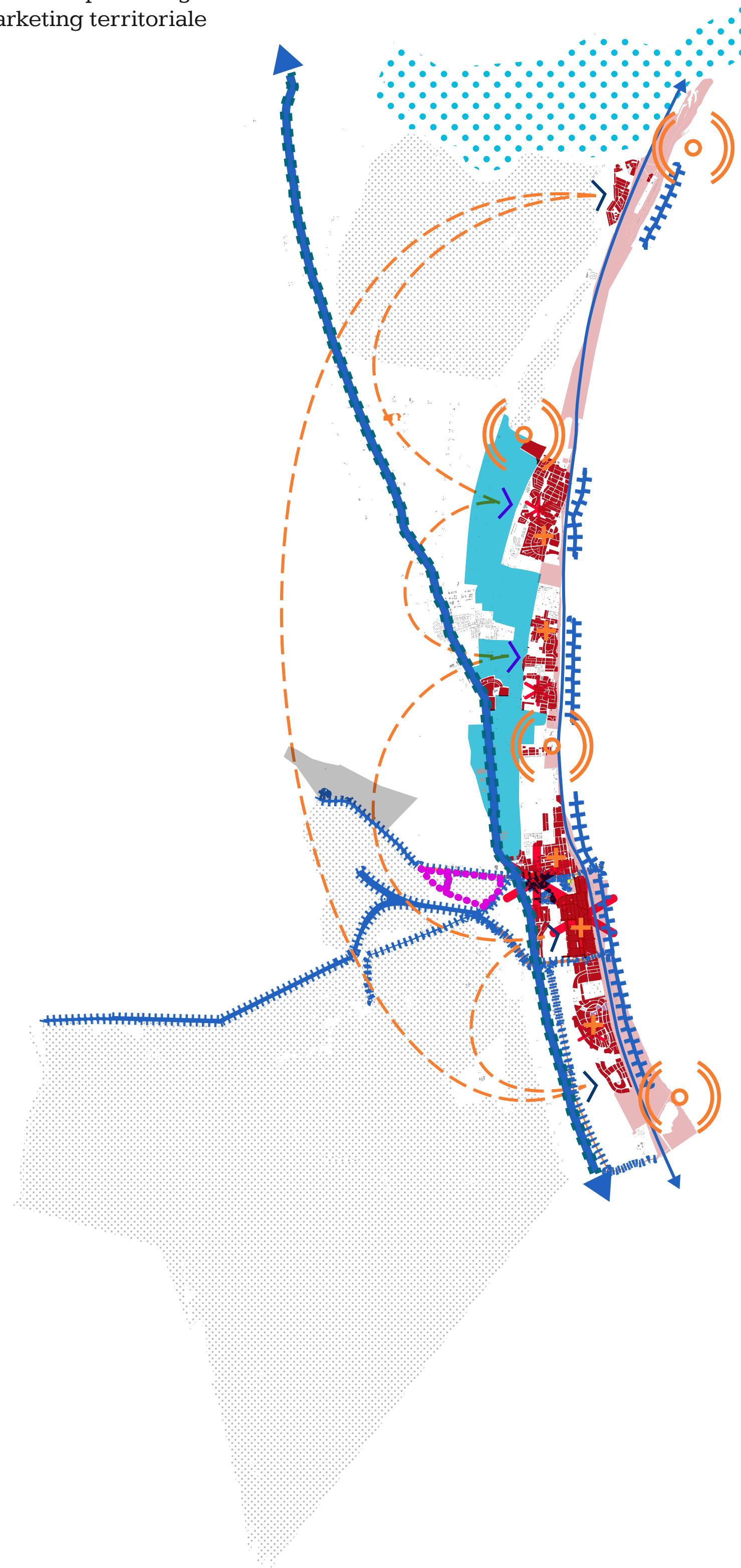
Schema b3
La città dell'entroterra

- Valorizzare Recuperare**
 - Servizi in prossimità borghi rurali.
 - Romea come strada nel parco
 - Specificità delle singole frazioni
 - Collegamenti e accessi con Valle Bertuzzi da Vaccolino
- Tutelare**
 - Ripristino e valorizzazione del Bosco Eliceo
- Innovare**
 - Aree Boscate
 - Mobilità ciclabile
 - Convertire case rurali in strutture ricettive
- Attivare (politiche di welfare e di sviluppo locale)**
 - Messa in sicurezza della Romea
 - Promozione prodotti a km 0 con marketing adeguato
 - Promozione agricoltura come risorsa lavoro.
 - Sinergia mare-campagna



Schema b2
La città della costa

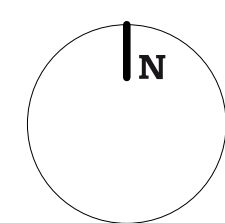
- Valorizzare Recuperare**
 - Recuperare patrimonio edilizio esistente
 - Valorizzare porto e le attività della pesca
 - Valorizzare Museo Remo Brindisi
 - Valorizzare il verde pubblico del litorale.
- Tutelare**
 - Tutelare foce del PO a Volano, lo scanno di Volano e il lido Volano
 - Rinaturalizzare cordoni dunosi
- Innovare**
 - Re-styling Lungo mare
 - Sviluppare la rete navigabile da Porto Garibaldi
 - Raggiungibilità e la mobilità in valle
 - Ciclabile lungo i lidi
 - Ripristinare rete ferroviaria
 - Messa in sicurezza della Romea
- Attivare (politiche di welfare e di sviluppo locale)**
 - Ripensare il modello delle strutture turistiche
 - Attrezzature e servizi (per turisti e residenti)
 - Percorsi e prodotti gastronomici
 - Marketing territoriale



LE TUE IDEE
a/ CENTRO

Mappa
delle Città
dei Cittadini

PSComacchio



10.000
5.000
2.000
1.000
0