

UFFICIO DELL'AUTORITA' COMPETENTE PER LA VAS

Oggetto: Procedura di VALUTAZIONE AMBIENTALE STRATEGICA, ai sensi del DLgs n°152/2006, DLgs n°4/2008, L.R. n°16/2004, R.R. n°17/2009, R.R. n°5/2011, del Piano Urbanistico Comunale del Comune di Calvizzano (NA)

PARERE MOTIVATO

(art. 15 del DLgs n°152/2006 e ss.mm.ii.)

L'Autorità Competente per la Valutazione Ambientale Strategica,


VISTO:

- La direttiva 2002/42 CE del 27 Giugno 2001, concernente la valutazione degli impatti di determinati piani e programmi sull'ambiente;
- Il DLgs 3 Aprile 2006 n°152 e ss.mm.ii. recante "Norme in materia ambientale" concernente "Procedure per la Valutazione Ambientale Strategica (VAS), per la valutazione d'impatto ambientale (VI) e per l'autorizzazione ambientale integrata (IPPC)" e i successivi decreti di modifica;
- La L.R. n°16/2004 "Norme sul Governo del Territorio" con la quale la Regione Campania, nelle more dell'emanazione della disciplina statale, ha formato il procedimento di VAS per i piani territoriali di settore e per i piani urbanistici;
- Il Regolamento n°17 del 18/12/2009 "Attuazione della Valutazione Ambientale Strategica (VAS) in Regione Campania" che, all'art. 5 comma 3 prevede che *"Al fine di fornire i necessari indirizzi operativi in merito allo svolgimento del procedimento di VAS, all'integrazione della VAS con la valutazione di incidenza e/o con la VIA nonché al coordinamento con i procedimenti autorizzatori relativi alla pianificazione e programmazione territoriale, ai sensi della legge regionale n. 16/2004, e altri procedimenti autorizzatori di piani e programmi specificatamente normati, con apposito atto deliberativo di Giunta, su proposta degli assessori competenti per quanto riguarda i piani e programmi afferenti alla legge regionale n. 16/2004 nonché altri piani di competenza della stessa area, sono approvati gli indirizzi operativi e procedurali per lo svolgimento della VAS in Regione Campania"*;
- Il D.G.R. 5 Marzo 2010 n°203, riguardante l'Approvazione degli Indirizzi Operativi e procedurali per lo svolgimento della VAS in Regione Campania;
- Il Regolamento Regionale n°5 del 4 Agosto 2011, di Attuazione per il Governo del Territorio emanato ai sensi dell'art.43 bis della L.R. 16/2004, come introdotto dalla L.R. n°1/2011, che disciplina i procedimenti amministrativi di formazione dei piani territoriali, urbanistici e di settore, previsti dalla L.R. n°16/2004;
- La convenzione sottoscritta tra i Comuni di Calvizzano e Sant'Antonio Abate per la gestione associata del servizio di valutazione ambientale strategica ai sensi del DLgs n°152/2006 e del R.R. n°5/2011, giuste delibere consiliari n°54/2015 e n°11/2016 dei rispettivi Enti;

PRESO ATTO:

che per la redazione del Piano Urbanistico Comunale in oggetto è stato assegnato dall'autorità competente il CUP n. VAS 01 del 09/01/2017;

che con Verbale congiunto del 10/02/2017, nel corso della riunione tenuta presso gli Uffici dell'Autorità Competente alla quale partecipavano l'ing. Cristiano in qualità di Progettista del PUC, l'ing. Tammaro del Comune di Calvizzano in qualità di RUP e l'ing. Sorrentino del Comune di S. Antonio Abate in qualità di Autorità Competente, sono stati individuati i seguenti Soggetti Competenti in materia Ambientale (SCA):



REGIONE CAMPANIA Assessorato Ambiente, Ciclo Integrato delle Acque, Difesa Suolo, Parchi ed Aree protette, Protezione Civile

REGIONE CAMPANIA Assessorato all'Urbanistica, Politiche del Territorio, Edilizia Pubblica Abitativa, Accordi di Programma,

REGIONE CAMPANIA, Direzione Generale per l'Ambiente e l'Ecosistema

ARPAC

CITTA' METROPOLITANA DI NAPOLI – Settore Urbanistica, piani territoriali

CITTA' METROPOLITANA DI NAPOLI – Assessorato Ambiente, ecologia e tutela del territorio

AUTORITA' DI BACINO DELLA CAMPANIA CENTRALE

SOPRINTENDENZA per i beni architettonici, paesaggistici, storici, artistici ed etnoantropologici per Napoli e Provincia

SOPRINTENDENZA ARCHEOLOGICA

ASL

ATO

Comune di Marano di Napoli

Comune di Villaricca

Comune di Mugnano di Napoli

Comune di Qualiano

che in data 22/02/2017 prot. n°1437 si inviavano il Rapporto Preliminare Ambientale ed il Preliminare di Piano agli SCA come sopra individuati e veniva indetta un Conferenza pubblica presso l'Aula Consiliare Comunale per il giorno 31/03/2017 al fine di affrontare le tematiche in oggetto, avviso pubblicato sul BURC n°23 del 20/03/2017;

che la conferenza pubblica andava deserta come da verbale pubblicato sul sito web dell'ente prot. n°2685 del 31/03/2017;

che sono state successivamente raccolte n°2 proposte dagli stakeholder attraverso un questionario pubblicato sul sito web del Comune al fine di sollecitare il dibattito pubblico;

che il 25/05/2017 prot. n°4419 perveniva il parere preliminare da parte della Soprintendenza Archeologica;

che in data 27/03/2017 prot. n°2454 perveniva il parere preliminare da parte della Città Metropolitana di Napoli – Settore Ambiente;


che con nota prot. n°4451 del 25/05/2017 venivano trasmesse all'Autorità Competente le osservazioni pervenute;

che in data 31/05/2017 con deliberazione di G.M. n°50 si adottava il PUC e si pubblicava l'avviso per la raccolta delle osservazioni sul BURC n°45 del 05/06/2017;

che in data 20/04/2018 è stata nominata la Commissione Straordinaria successivamente ai lavori della Commissione di accesso disposta dal Prefetto di Napoli in data 18/09/2017;

che in data 06/12/2018 con nota prot. n°11579 il progettista prof. Cristiano rassegnava le proprie dimissioni;

che con deliberazione di C.S. n°31 del 19/03/2019 si procedeva a revocare, in autotutela, le deliberazioni di G.M. n°72/2017 e 73/2017 con le quali la Giunta Comunale esaminava e valutava le osservazioni al PUC adottato con deliberazione di G.M. n°50/2017 e si dava mandato al RUP di individuare un nuovo professionista al fine di proseguire nell'iter di formazione del PUC;



che con determinazione Reg. Gen. n°322 del 22/08/2019 si provvedeva ad affidare all' ing. Renata Tecchia il seguente incarico:

*“revisione ed eventualmente adeguamento, in stretta correlazione alla necessità di attualizzare gli elaborati del PUC adottato con Delibera di G.C. n. 50/17;
adempiimento a tutte le attività connesse alla ripubblicazione del PUC;
elaborazione delle relazioni, dei documenti integrativi ed in generale degli elaborati grafici di recepimento dei pareri e delle osservazioni pervenute durante le procedure di consultazione inerenti al PUC;
predisposizione di tutti gli ulteriori atti e/o documenti previsti dalla legge, richiesti dagli Enti coinvolti e necessari per giungere alla definitiva approvazione del PUC ed alla sua entrata in vigore”.*

che il nuovo PUC, ridisegnato in continuità con il procedimento di VAS già effettuato, è stato adottato con deliberazione di C.S. n°93 del 15/11/2019 e pubblicato sul BURC n°69 del 18/11/2019 per la raccolta delle Osservazioni;

che il PUC adottato è composto dai seguenti elaborati:

R. Relazione con allegati Anagrafe edilizia e Tabulati volumetrici;

N.T.A. Norme di attuazione;

Tav. 1. Piano strutturale. Inquadramento territoriale - scala 1: 25.000;

Tav. 2 Piano strutturale. Organizzazione del territorio attuale - Stralcio P.T.C.- scala 1: 10.000;

Tav. 3 Piano strutturale. Disciplina del territorio - Stralcio P.T.C. - scala 1: 10.000;

Tav. 4 Piano strutturale. Risorse naturali, ambientali, culturali, agricole - scala 1: 5.000;

Tav. 5 Piano strutturale. Carta dei vincoli - scala 1: 5.000;

Tav. 6 Piano strutturale. Pianificazione progressa - scala 1: 5.000;

Tav. 7 Piano strutturale. Epoca di costruzione – scala 1:5000;

Tav. 8 Piano strutturale. Qualità edilizia – scala 1:5000;

Tav. 9 Piano strutturale. Destinazione d'uso al piano terra – scala 1:5000;

Tav. 10a. Piano strutturale. Anagrafe edilizia – volumetrie – scala 1:2000

Tav. 10b. Piano strutturale. Anagrafe edilizia – volumetrie – scala 1:2000

Tav. 10c. Piano strutturale. Sezioni di censimento – scala 1: 5.000;

Tav. 11 Piano strutturale. Consistenza edilizia – scala 1:5000

Tav. 12 Piano strutturale. Condoni edilizi – scala 1:5.000;

Tav. 13 Piano strutturale. Infrastrutture ed attrezzature esistenti – scala 1: 5.000;


Tav. 14 Piano strutturale. Ambiti territoriali – scala 1: 5.000;

Tav. 15 Piano programmatico. Zonizzazione – scala 1: 5.000;

Tav. 16 Piano programmatico. Sovrapposizioni – scala 1:5000;

Tav. 17 Piano programmatico. Atti di Programmazione

- **Relazione VAS**
- **Sintesi non tecnica**
- **Carta dell'uso agricolo del suolo composta dai seguenti elaborati:**
 - **relazione agronomica**
 - **carta dell'uso agricolo dei suoli;**
- **Zonizzazione acustica composta dai seguenti elaborati:**
 - **relazione tecnica;**
 - **zonizzazione acustica del territorio comunale;**
 - **norme tecniche di attuazione;**
- **Indagini geologico-tecniche composte dai seguenti elaborati:**
 - **RG.01 Relazione tecnico-illustrativa**
 - **RG.02 Indagini geognostiche di riferimento**
 - **G.1 Corografia**



- **G.2 Stralcio aerofotogrammetrico**
- **G.3 Carta con ubicazione delle indagini geognostiche**
- **G.4 Carta geolitologica**
- **G.5 Sezioni geolitologiche in scala lunghezze 1:2000 ed in scala altezze 1:1000**
- **G.6 Carta idrogeologica**
- **G.7 Carta geomorfologica e delle pendenze**
- **G.8 Carta della pericolosità da frana**
- **G.9 Carta della pericolosità da frana atteso**
- **G.10 Carta della pericolosità idraulica**
- **G.11 Carta del rischio idraulico atteso**
- **G.12 Carta delle microzone omogenee in prospettiva sismica (M.O.P.S.)**

che è stato nominato nuovo RUP l'ing. Giovanni Ferrante Cavallaro con Decreto n°1058 del 23/01/2020 del Commissario Straordinario del Comune di Calvizzano;

che con deliberazione di C.S. n°12 del 13/02/2020 sono state esaminate ed approvate le osservazioni pervenute al PUC adottato;

che con deliberazione di C.S. n°16 del 25/02/2020 si è dato atto delle modifiche apportate al PUC conformemente alla deliberazione n°12/2020;

che con nota prot. n°3224 del 04.03.2020 il RUP provvedeva ad inviare il PUC adottato e modificato come da deliberazione n°16/2020 per l'emissione del parere definitivo ai sensi del comma 4 dell'art. 3 e del comma 7 dell'art.2 del R.R. n°5/2011 anche ai fini del parere di cui all'art. 15 del Dlgs n°152/2006 agli SCA individuati, ulteriormente integrati in considerazione della nota della Giunta Regionale della Campania – Direzione Generale Difesa del Suolo e l'Ecosistema prot. 2019.0697081 del 18.11.2019, registrata al protocollo dell'Ente al n. 11391 del 28.11.2019 contenente indicazione dei soggetti competenti in materia ambientale a livello regionale;

VISTI

Il **parere favorevole** espresso ai sensi dell'art.89 del DPR 380/01 e dell'art. 15 della L.R. 9/83 da parte della Regione Campania – Direzione Generale per i Lavori Pubblici e la Protezione Civile - Genio Civile di Napoli prot. n°187149 del 09/04/2020 acquisito al protocollo dell'Ente in pari data al n°4973;

Il parere della **Città metropolitana di Napoli** con determinazione n°2670 del 23/04/2020 assunta al protocollo dell'Ente in data 27/04/2020 al n°5524 con la quale è stata **dichiarata la coerenza** del PUC di Calvizzano alle strategie a scala sovracomunale ai sensi dell'art.3 comma 4 del R.R. n°5/2011 **con condizioni**;

il parere dell'**ASL Napoli 2 Nord** prot. n°15513/20 acquisito al protocollo dell'Ente in data 31/03/2020 al n°4117/2020 **favorevole**;

il parere dell'**Ente Idrico Campano** prot. n°8146 del 04/05/2020 acquisito al n°5755/2020 del protocollo dell'Ente in data 04/05/2020 **favorevole con n.3 prescrizioni** da integrare nella normativa di attuazione per le aree di nuova edificazione, di espansione o di completamento;

il parere della **Città Metropolitana di Napoli, Direzione Ambiente** prot. n°40560 del 08/04/2020 acquisito al protocollo dell'Ente in pari data al n°4930 **favorevole con una raccomandazione** inerente eventuali nuove aree industriali;

il parere della **Regione Campania – Direzione Generale Politiche Agricole, Alimentari e Forestali** prot. n°2020/0223333 del 11/05/2020 acquisito in pari data al n°6057 del protocollo dell'Ente, **favorevole con**




una raccomandazione inerente eventuali aree di nuova urbanizzazione e la successiva **integrazione** prot. n°2020/0257231 del 01/06/2020 acquisito in data 03/06/2020 al n°6723 al protocollo dell'Ente, con la quale si dettagliano ulteriori raccomandazioni;

il parere dell'**ARPAC** pervenuto al protocollo dell'Ente in data 04/05/2020 al n°5769 **favorevole con una raccomandazione** riguardante l'integrazione del piano di monitoraggio con indicatori relative alle seguenti tematiche ambientali/territoriali: agricoltura, turismo, mobilità, rischi antropogenici;

il parere della **Soprintendenza Archeologia, Belli Arti e Paesaggio per l'area metropolitana di Napoli** prot. n°34.43.03/468.1/2020 pervenuto al protocollo dell'Ente in data 26/05/2020 al n°6494, **favorevole con osservazioni**;

il parere dell'**Autorità di bacino Distrettuale dell'Appennino Meridionale** acquisito al protocollo dell'Ente in data 26/05/2020 al n°6478, **favorevole con prescrizioni ed indicazioni** da acquisire nell'ambito delle Norme Tecniche di Attuazione e da pianificare nelle fasi progettuali e pianificatorie successive (PUA);

le comunicazioni di **non competenza** espresse da:

- Regione Campania – D.G. per la Difesa del suolo e dell'Ecosistema prot. n°224285 del 12/05/2020 acquisita al protocollo dell'Ente in pari data al n°6104
- Regione Campania – D.G. per il Governo del Territorio prot. n°209137 del 29/04/2020 acquisito al protocollo dell'Ente in data 30/04/2020 al n°5662;
- Regione Campania – D.G. Ciclo Integrato delle Acque e dei rifiuti, Valutazioni e Autorizzazioni ambientali prot. n°168322 del 20/03/2020 pervenuto al protocollo dell'Ente in pari data al n°3830;
- Regione Campania – D.G. attività produttive acquisita al protocollo dell'Ente in data 22/05/2020 al n°6438;
- Regione Campania – D.G. tutela della salute prot. n° 220644 dell'08/05/2020 pervenuta al protocollo dell'Ente in data 22/05/2020 al n°6436;

i pareri positivi espressi dai Comuni contermini:

- Comune di Marano di Napoli prot. n°5382 del 21/04/2020
- Comune di Mugnano di Napoli prot. n°5267 del 17/04/2020
- Comune di Qualiano prot. n°5491 del 24/04/2020
- Comune di Villaricca prot. n°5546 del 27/04/2020

RILEVATO

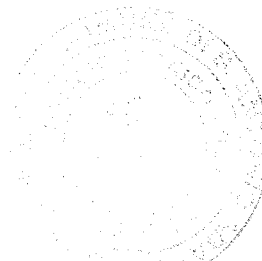
che in rapporto alla programmazione e pianificazione esistente regionale e provinciale il PUC del Comune di Calvizzano è coerente;

che gli obiettivi del PUC sono coerenti con gli obiettivi di sostenibilità di livello europeo, nazionale e regionale;

VALUTATI

Gli effetti positivi prodotti dal PUC sulle componenti ambientali che, come si evince dal Rapporto Ambientale, promuove l'uso razionale e lo sviluppo ordinato del territorio innalzando la qualità dell'ambiente locale;

i possibili effetti negativi sull'ambiente legati alla realizzazione del nuovo cimitero comunale, al potenziamento degli assi viari esistenti ed alla creazione di nuovi assi viari, nonché al recupero del patrimonio edilizio esistente;



l'azione di compensazione e mitigazione che il Rapporto Ambientale prevede in caso di effetti negativi sul contesto ambientale, al fine di ridurre al minimo o eliminare del tutto l'impatto negativo;

i pareri acquisiti dal PUC ai sensi del comma 4 dell'art. 3 del Regolamento Regionale n°5/2011;

DECRETA

di esprimere, ai sensi dell'art.15 del DLgs 3 Aprile 2006 n°152 e ss.mm.ii.

PARERE POSITIVO

circa la compatibilità ambientale del PUC di Calvizzano adottato con deliberazione di C.S. n°93 del 15/11/2019 unitamente al Rapporto Ambientale e con successiva deliberazione di C.S. n°12 del 13/02/2020 integrata dalla n°16 del 25/02/2020 che adotta il provvedimento relativo alle osservazioni, a condizioni che vengano rispettate le prescrizioni contenute nei pareri acquisiti e che sia rispettato quanto previsto dall'art. 17 "Informazione sulla decisione" ed art. 18 "Monitoraggio" del DLgs n°152/2006 e ss.mm.ii.

DI DARE ATTO CHE È A CURA DELL'AUTORITA' PROCEDENTE:

la redazione della Dichiarazione di sintesi, ai sensi dell'art.17 del DLgs n°152/2006 e ss.mm.ii., tenendo conto di tutte le integrazioni e chiarimenti forniti in sede istruttoria;

la pubblicazione sul proprio sito web dell'atto di approvazione del PUC, del Rapporto Ambientale, della Sintesi non Tecnica, del presente parere, della Dichiarazione di Sintesi e delle misure adottate per il monitoraggio;

l'attuazione del Piano di Monitoraggio e la rilevazione dei dati al fine del popolamento degli indicatori e della redazione dei report;

la piena attuazione a quanto previsto dal Rapporto Ambientale in merito alle misure di mitigazione e compensazione;

di rendere pubblico il presente Decreto mediante pubblicazione all'Albo Pretorio del Comune di Calvizzano.

S. Antonio Abate, 03.06.2020

Autorità Competente per la VAS del Comune di Calvizzano

Ing. Leonardo Sorrentino

