

A A

A A

Revisione: *Novembre 2016*

1 INQUADRAMENTO GENERALE DEL TERRITORIO

1.1 Dati di base

Dati di base	
Comune	FUMONE
Codice ISTAT Comune	060039
Provincia	FROSINONE
Codice ISTAT Provincia	060
Elenco delle Frazioni del Comune	MADONNA DELLE GRAZIE
	POZZI
Autorità di Bacino di appartenenza	FIUMI LIRI-GARIGLIANO E VOLTURNO
Estensione Territoriale in Km ²	14,77
Comuni confinanti	ALATRI, FERENTINO, ANAGNI, TRIVIGLIANO, FIUGGI
Comunità Montana di appartenenza XII COMUNITA' MONTANA "MONTI ERNICI"	elenco dei Comuni appartenenti alla Comunità Montana:
	ACUTO, ALATRI, ANAGNI, BOVILLE ERNICA COLLEPARDO, FIUGGI, FILETTINO, FUMONE GUARCINO, MONTE SAN GIOVANNI CAMPANO PIGLIO, SERRONE, TORRE CAJETANI, TREVI NEL LAZIO, TRIVIGLIANO, VEROLI VICO NEL LAZIO
Appartenenza al COI secondo la ex DGR 29 febbraio 2000, n.569 FROSINONE 3	elenco dei Comuni appartenenti al COI:
	FERENTINO, FUMONE, SUPINO, SGURGOLA MOROLO, PATRICA
Appartenenza a Unione di Comuni NON PRESENTE	
Appartenenza ad altre aggregazioni comunali NON PRESENTI	
Zona di allerta meteo (in riferimento alla classificazione del CFR, ex DGR 272/2012)	ZONA DI ALLERTA G – BACINO DEL LIRI
Data di validazione del Livello 1 di Microzonazione Sismica	05/06/2012
Data di validazione della Condizione Limite dell’Emergenza	NON PRESENTE
Zona sismica (DGR n. 387 e 835 del 2009)	2° Sottozona B

1.2 Riferimenti comunali

Riferimenti comunali		
Sindaco	Cognome	<i>PADOVANO</i>
	Nome	<i>MAURIZIO</i>
	Cellulare	<i>338 2401528</i>
	Twitter (<i>se in possesso</i>)	
Indirizzo sede municipale		<i>VIA RISORGIMENTO, 2</i>
Indirizzo sito internet sede municipale		www.comunefumone.gov.it
Telefono sede municipale		<i>0775.499107</i>
Fax sede municipale		<i>0775.49022</i>
E-mail sede municipale		comunedifumone@tin.it

1.3 Caratteristiche del territorio

1.3.1 Popolazione

Popolazione	numero	% su totale	data aggiornamento
Popolazione residente	<i>2102</i>	<i>97</i>	31/12/2015
Nuclei familiari	<i>842</i>		31/12/2015
Popolazione variabile stagionalmente	<i>500</i>	<i>23</i>	31/12/2015
Popolazione non residente	<i>50</i>	<i>3</i>	31/12/2015
Popolazione anziana (> 65 anni)	<i>505</i>	<i>24</i>	31/12/2015
Popolazione disabile	<i>100</i>	<i>5</i>	31/12/2015

1.3.2 Altimetria

Fasce di altezza	Estensione (Km ²)	Estensione (%)
Da quota 0 a 300 m s.l.m.	<i>0</i>	<i>0</i>
Da quota 300 a 600 m s.l.m.	<i>7,28</i>	<i>49,3</i>
Da quota 600 a 1000 m s.l.m.	<i>7,49</i>	<i>50,7</i>
Oltre quota 1000 m s.l.m.	<i>0</i>	<i>0</i>

Sistemi di monitoraggio presenti sul territorio

NON SONO PRESENTI **sistemi di monitoraggio idro-meteorologici** nè **stazioni sismiche**

NON SONO PRESENTI **Dighe** SUL TERRITORIO

1.3.3 Coperture del Suolo

Tipologia di copertura	Estensione (Km ²)	Estensione (%)
Superfici artificiali	0,517	3,5
Superfici agricole - seminate	3,096	20,9
Colture permanenti	3,310	22,37
Pascoli	1,002	6,77
Aree agricole	0,848	5,73
Foresta	2,987	20,18
Erba e arbusti	2,099	14,18
Suoli con scarsa vegetazione	0,551	3,72
Zone umide	0	0
Acqua	0,389	2,63

1.4 Servizi essenziali

1.4.1 Servizi sanitari e servizi assistenziali

STUDIO MEDICO	MEDICO	Indirizzo sede		Via Vicinale Canterno, 62
		Telefono		
		Fax		
		E-mail		
	SS10	Proprietà		<i>PRIVATO</i>
		Referente	Nominativo	Dott. Ghassaban TORAB
			Qualifica	Medico di Famiglia
			Cellulare	328 2478631

STUDIO MEDICO	MEDICO	Indirizzo sede		Via Vicinale Piè del Monte, 13
		Telefono		0775/49787
		Fax		
		E-mail		
	SS10	Proprietà		<i>PRIVATO</i>
		Referente	Nominativo	Dott. Antonio LAZZARI
			Qualifica	Medico di Famiglia
			Cellulare	349 5275527

FARMACIA	FARMACIA DISPENSARIO	Indirizzo sede		Via Vicinale Canterno, 80
		Telefono		0775/49187
		Fax		
		E-mail		
	SS9	Proprietà		<i>PRIVATO</i>
		Referente	Nominativo	Dott. ssa Isabella MAGLIOCCHETTI
			Qualifica	Proprietario
			Cellulare	

CAD ASL FR/B	ASSISTENZA DISABILI	Indirizzo sede		DISTRETTO SOCIALE "B" Osservatorio Politiche Sociali Via Armando Fabi, FROSINONE
		Telefono		0775/265455
		Fax		0775/265452-5
		E-mail		
	SA1	Proprietà		<i>PUBBLICO</i>
		Referente	Nominativo	Sig.ra Paola Pizzutelli
			Qualifica	Assistente Sociale
			Cellulare	

CENTRO ANZIANI COMUNALE	CENTRO ANZIANI	Indirizzo sede		Via Provinciale d'Accesso
		Telefono		
		Fax		
		E-mail		
	SA6	Proprietà (<i>pubblico</i>)		
		Referente	Nominativo	Pasquale CAPONERA
			Qualifica	Presidente
			Cellulare	337 378360

Tabella di codifica delle tipologie dei servizi sanitari e dei servizi assistenziali:

ID_tipologia	Tipologia
SS1	Ospedali
SS2	Case di cura e cliniche
SS3	Ambulatori
SS4	Laboratori di analisi
SS5	Postazioni ordinarie ambulanze
SS6	Presidi aeroporti
SS7	Postazioni 118
SS8	Postazioni mobili
SS9	Farmacie dispensari
SS10	Medici

SS11	Altri servizi sanitari (<i>specificare</i>)
SA1	Assistenza disabili
SA2	Assistenza tossicodipendenti
SA3	Igiene mentale
SA4	Assistenza extracomunitari
SA5	Associazioni malati
SA6	Centri anziani
SA7	Altri servizi assistenziali (<i>specificare</i>)
SV	Servizi veterinari

1.4.2 Servizi scolastici

SCUOLA MATERNA	SCUOLA MATERNA	Indirizzo sede		VIA VICINALE POZZI ANAGNI	
		Numero di alunni		45	
		Telefono		0775/49186	
	SC1	Fax			
		E-mail			
		Proprietà		PUBBLICO	
		Referente	Nominativo	Dott.ssa Maria Teresa VALERI	
			Qualifica	DIRIGENTE SCOLASTICO	
			Cellulare		

SCUOLA PRIMARIA	SCUOLA PRIMARIA	Indirizzo sede		VICINALE POZZI ANAGNI	
		Numero di alunni		88	
		Telefono		0775/49785	
	SC2	Fax			
		E-mail		primariafumone@libero.it	
		Proprietà		PUBBLICO	
		Referente	Nominativo	Dott.ssa Maria Teresa VALERI	
			Qualifica	DIRIGENTE SCOLASTICO	
			Cellulare		

SCUOLA SECONDARIA I° GRADO	SCUOLA SEC. 1° GRADO	Indirizzo sede		VIA PROVINCIALE PER FERENTINO	
		Numero di alunni		39	
		Telefono		0775/49018	
	SC3	Fax		0775/49018	
		E-mail			
		Proprietà		PUBBLICO	
		Referente	Nominativo	Dott.ssa Maria Teresa VALERI	
			Qualifica	DIRIGENTE SCOLASTICO	
			Cellulare		

1.4.3 Servizi sportivi

<i>CAPO SPORTIVO MADONNA DELLE GRAZIE</i>	IMPIANTO SPORTIVO ALL'APERTO	Indirizzo sede		Strada Provinciale Alatri-Ferentino c/o Madonna delle Grazie
		Telefono		
		Fax		
	IS1	E-mail		
		Referente	Nominativo	Associazione culturale Fumonis
			Qualifica	Presidente Fabio del Monte
			Cellulare	333 3505232

<i>CAMPO SPORTIVO CANTERNO</i>	IMPIANTO SPORTIVO ALL'APERTO	Indirizzo sede		Strada Provinciale Accesso Lago di Canterno
		Telefono		
		Fax		
	IS1	E-mail		
		Referente	Nominativo	Maurizio PADOVANO
			Qualifica	SINDACO
			Cellulare	338 2401528

1.5 Servizi a rete e infrastrutture

1.5.1 Servizi a rete

ACEA ATO5	RETE IDRICA		Nominativo	ENTE GESTORE
			Qualifica	
			Telefono	Numero Verde 800 19 13 32 Centralino 0775 1881100
	Cellulare			
	Fax		0775 1881185	
	E-mail			
	SR1			

ENEL DISTRIBUZIONE	RETE ELETTRICA		Nominativo	ENTE GESTORE	
			Qualifica		
			Telefono	Numero Verde 803 500	
	SR2		Cellulare		
			Fax	800046674	
			E-mail	e-distribuzione@pec.e- distribuzione.it	

ITALCOGIM	RETE GAS		Nominativo	ENTE DISTRIBUTORE
			Qualifica	
			Telefono	0775 88551
	SR3		Cellulare	
			Fax	
			E-mail	

TELECOM	TELE COMUNICAZIONI		Nominativo	ENTE GESTORE
			Qualifica	
			Telefono	0775 806042 0775 212221 N. VERDE 187
	SR4		Cellulare	
			Fax	
			E-mail	

HERA LUCE srl	RETE ILLUMINAZIONE PUBBLICA		Nominativo	
			Qualifica	
			Telefono	0541-908911 N. Verde 800.498.616
	Cellulare			
	Fax		0541.931514	
	E-mail			
	SR5			

ACEA ATO5	DEPURAZIONE		Nominativo	ENTE GESTORE	
			Qualifica		
			Telefono	Numero Verde	
	SR6		Cellulare		
			Fax	0775 1881185	
			E-mail	ENTE GESTORE	

ACEA ATO5	RETE FOGNARIA		Nominativo	ENTE GESTORE
			Qualifica	
			Telefono	Numero Verde
	Cellulare			
	Fax		0775 1881185	
	E-mail		ENTE GESTORE	
	SR7			

SAF	SMALTIMENTO RIFIUTI		Nominativo	Dott. Mauro Vicano
			Qualifica	Presidente
			Telefono	39 0776 5268
	Cellulare			
	Fax			
	E-mail		info@safspa.it safspa@pec.it	
	SR8			

PROVINCIA DI FROSINONE	STRADE PROVINCIALI	Provincia di Frosinone Servizio Mobilità	Nominativo	Dott. Ing Angelo FRAIOLI
			Qualifica	Responsabile Settore
			Telefono	0775/219243
	SR11	Servizio 1	Cellulare	
		Gruppi 3 e 5	Fax	0775/219346
		Servizio 2 Gruppo 4	E-mail	a.fraioli@provincia.fr.it

Tabella di codifica delle tipologie di servizio a rete:

ID_tipologia	Tipologia
SR1	Rete idrica
SR2	Rete elettrica
SR3	Rete gas
SR4	Telecomunicazioni
SR5	Rete illuminazione pubblica
SR6	Depurazione
SR7	Rete fognaria
SR8	Smaltimento rifiuti
SR9	Strade statali
SR10	Strade regionali
SR11	Strade provinciali
SR12	Altro (specificare)

1.5.2 Principali vie di accesso

Via di accesso	Tipologia	ID_tipologia	Larghezza minima (m)
<i>SP 24 Alatri Fumone Ferentino</i>	STRADA PROVINCIALE	V4	6,0
<i>SP 36 Accesso a Fumone</i>	STRADA PROVINCIALE	V4	6,5
<i>SP 201 Accesso a Lago di Canterno</i>	STRADA PROVINCIALE	V4	5,0
<i>SP 203 Ferentino- Porciano 1° Tronco</i>	STRADA PROVINCIALE	V4	5,5
<i>SP 203 Ferentino- Porciano 2° Tronco</i>	STRADA PROVINCIALE	V4	6,0

Tabella di codifica delle tipologie di strada:

ID_tipologia	Tipologia
V1	Autostrada
V2	Strada Statale
V3	Strada Regionale
V4	Strada Provinciale
V5	Strada Locale
V6	Ferrovia
V7	Altro (<i>specificare</i>)

1.5.3 Stazioni, porti e aeroporti

NON SONO PRESENTI SUL TERRITORIO COMUNALE

1.5.4 Elementi critici

Strada o corso d'acqua	Criticità	ID_criticità	Localizzazione (coordinate geografiche)
VALLE DEI PRETI	ZONA SOGGETTA AD ALLAGAMENTI	EC7	41.728288, 13.273124
SP 201 KM 7+200	PONTE	EC2	41.720615, 13.287481

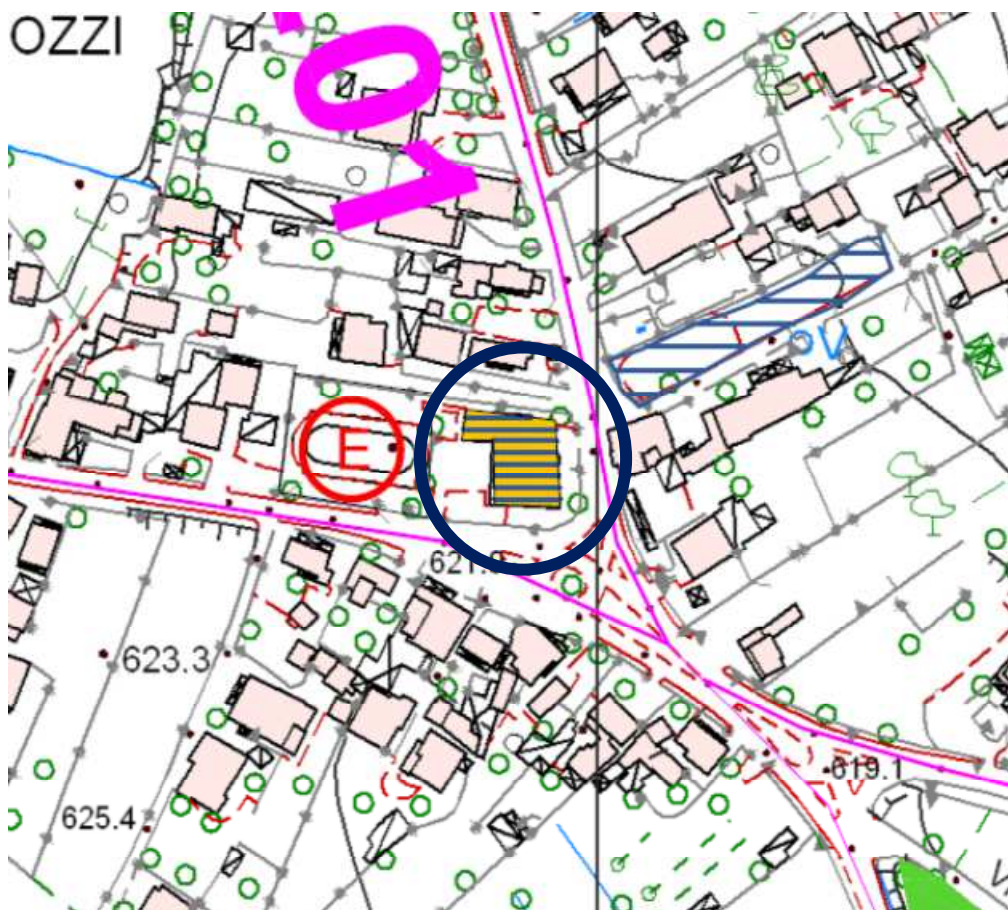
Tabella di codifica delle criticità

ID_criticità	Criticità
EC1	Galleria
EC2	Ponti
EC3	Viadotti
EC4	Sottopassi
EC5	Punti critici per incidenti
EC6	Tratti soggetti a gelate/innevamento
EC7	Tratti soggetti ad allagamenti
EC8	Tratti soggetti a caduta massi
EC9	Briglie
EC10	Casse d'espansione
EC11	Altro (<i>specificare</i>)

1.6 Edifici e attività strategici o rilevanti per le azioni di Protezione Civile

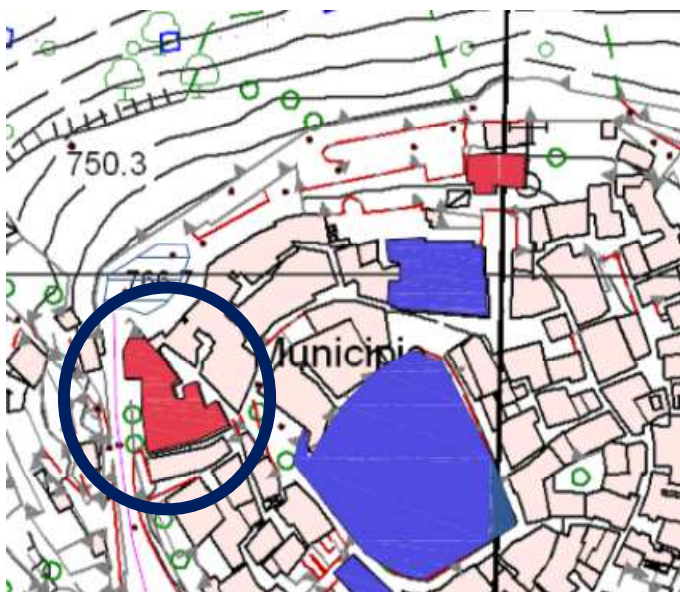
1.6.1 Edifici Strategici

EDIFICIO SCOLASTICO POZZI	SCUOLA SEDE DI COC	Indirizzo		Via Vicinale Pozzi Anagni	
		Dimensione			Grande (> 100 pers.)
		Telefono		0775/49785 - 0775/49186	
		Fax		0775/49785	
	ES6	E-mail		comunedifumone@tin.it	
		Referente	Nominativo	Maurizio PADOVANO	
			Qualifica	SINDACO PRO TEMPORE	
			Cellulare	338 2401528	



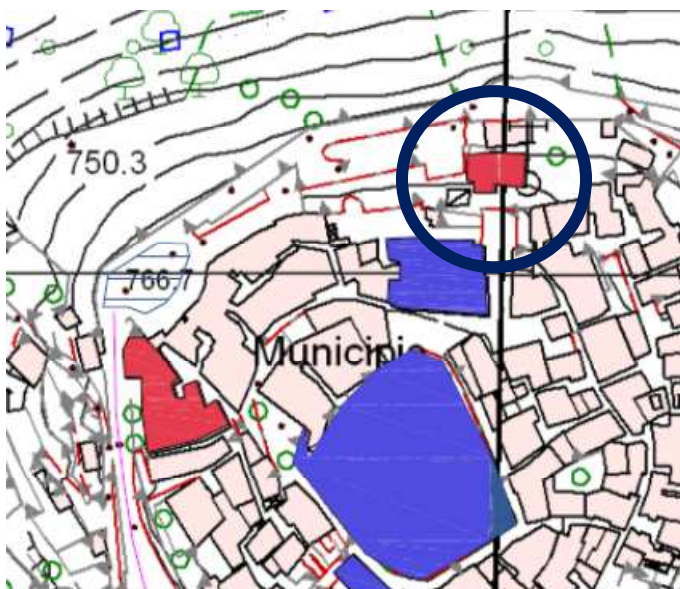
COC – EDIFICIO SCOLASTICO POZZI - SCALA 1/2.000 - DA TAVOLA 2 DEL PEC

MUNICIPIO DI FUMONE	MUNICIPIO	Indirizzo		VIA RISORGIMENTO 2		
		Dimensione		Piccolo (<small><50 pers.</small>)		
		Telefono		0775.499107		
		Fax		0775.49022		
	ES1	E-mail		comunedifumone@tin.it		
		Referente	Nominativo	MAURIZIO PADOVANO		
			Qualifica	SINDACO PRO TEMPORE		
Cellulare	338 2401528					



MUNICIPIO DI FUMONE - SCALA 1/2.000 - DA TAVOLA 2 DEL PEC

ANTENNA DI FUMONE	ANTENNA RADIO TELEVISIVA	Indirizzo		Via Giuseppe Marchetti Longhi		
		Dimensione		Piccolo (<small><50 pers.</small>)	Medio (<small>< 100 pers.</small>)	Grande (<small>> 100 pers.</small>)
		Telefono		0775.499107		
		Fax		0775.49022		
	ES8	E-mail		comunedifumone@tin.it		
		Referente	Nominativo	Maurizio PADOVANO		
			Qualifica	SINDACO PRO TEMPORE		
Cellulare	338 2401528					



ANTENNA DI FUMONE - SCALA 1/2.000 - DA TAVOLA 2 DEL PEC

Tabella di codifica degli edifici strategici ai fini di Protezione Civile:

ID_tipologia	Tipologia
ES1	Municipio
ES2	Edifici Comunali
ES3	Strutture Sanitarie (Ospedali, Ambulatori, Sedi ASL, Case di Cura)
ES4	Caserme
ES5	Edifici Istituzionali (Prefettura, Provincia, Regione)
ES6	Scuola Sede di COC
ES7	COC o COI
ES8	Altro (<i>specificare</i>)

1.6.2 Edifici Rilevanti

<i>POSTE ITALIANE</i>	<i>POSTE E TELEGRAFI</i>	Indirizzo		Via della Croce, 8		
		Dimensione		Piccolo (<50 pers.)		
		Telefono		0775/49764		
		Fax		0775/49052		
	<i>RI11</i>	E-mail				
		Referente	Nominativo			
			Qualifica			
			Cellulare			

<i>CASTELLO MARCHESI LONGHI DE PAOLIS</i>	<i>CENTRO POLIFUNZIONALE</i>	Indirizzo		Via Umberto I, 27		
		Dimensione				Grande (> 100 pers.)
		Telefono		077549023		
		Fax				
	<i>RI8</i>	E-mail				
		Referente	Nominativo	Marchese Fabio De Paolis		
			Qualifica	Proprietario		
			Cellulare	3474381399		

<i>CENTRO COMMERCIALE</i>	<i>MADONNA DELLE GRAZIE</i>	Indirizzo		Via Provinciale per Alatri		
		Dimensione				Grande (> 100 pers.)
		Telefono				
		Fax				
	<i>RI1</i>	E-mail				
		Referente	Nominativo			
			Qualifica			
			Cellulare			

<i>MADONNA DELLE GRAZIE</i>	<i>CHIESA</i>	Indirizzo		Vicinale Madonna delle Grazie		
		Dimensione			Medio (< 100 pers.)	
		Telefono				
		Fax				
	<i>RI2</i>	E-mail				
		Referente	Nominativo	Don Virginio DE ROCCHIS		
			Qualifica	Parroco		
			Cellulare	347 4979235		

<i>S. GAUGERICO</i>	<i>CHIESA</i>	Indirizzo		Via Umberto I		
		Dimensione		Piccolo (<50 pers.)		
		Telefono				
		Fax				
	<i>RI2</i>	E-mail				
		Referente	Nominativo	Don Virginio DE ROCCHIS		
			Qualifica	Parroco		
			Cellulare	347 4979235		

<i>S. MARIA ANNUNZIATA</i>	<i>CHIESA</i>	Indirizzo		Piazza S. Maria		
		Dimensione				Grande (> 100 pers.)
		Telefono				
		Fax				
	<i>RI2</i>	E-mail				
		Referente	Nominativo	Don Virginio DE ROCCHIS		
			Qualifica	Parroco		
			Cellulare	347 4979235		

<i>CHIESA CIMITERIALE</i>	<i>CHIESA</i>	Indirizzo		Vicinale Cimitero		
		Dimensione		Piccolo (<50 pers.)		
		Telefono				
		Fax				
	<i>RI2</i>	E-mail				
		Referente	Nominativo	Don Virginio DE ROCCHIS		
			Qualifica	Parroco		
			Cellulare	347 4979235		

<i>EDIFICIO SCOLASTICO MADONNA DELLE GRAZIE</i>	<i>STRUTTURA SCOLASTICA</i>	Indirizzo		Via Provinciale per Ferentino		
		Dimensione				Grande (> 100 pers.)
		Telefono		0775/49018		
		Fax		0775/49018		
	<i>RI10</i>	E-mail				
		Referente	Nominativo	<i>Dott.ssa Maria Teresa VALERI</i>		
			Qualifica	<i>DIRIGENTE SCOLASTICO</i>		
			Cellulare			

<i>EDIFICIO SP ACCESSO A FUMONE</i>	<i>CENTRO ANZIANI</i>	Indirizzo		Via Vicinale Accesso a Fumone		
		Dimensione		Piccolo (<50 pers.)		
		Telefono				
		Fax				
	<i>RI9</i>	E-mail				
		Referente	Nominativo	Pasquale CAPONERA		
			Qualifica	Presidente		
			Cellulare	337 378360		

Tabella di codifica degli edifici rilevanti:

ID_tipologia	Tipologia
RI1	Centri commerciali
RI2	Luoghi di culto
RI3	Biblioteche
RI4	Centro congressi
RI5	Cinema
RI6	Fondazioni
RI7	Teatri
RI8	Centri Polifunzionali
RI9	Centro Anziani, Sedi Pro-loco
RI10	Strutture Scolastiche non sedi di COC
RI11	Altro (<i>specificare</i>)

1.6.3 Stabilimenti e impianti rilevanti ai fini di protezione civile

FULGOROIL	DISTRIBUTORE DI CARBURANTI	Indirizzo sede		SP per Alatri Km 6.200
		Materiali trattati		Diesel-Verde
		Telefono		
		Fax		
	IR3	E-mail		
		Referente	Nominativo	
			Qualifica	
			Cellulare	

Tabella di codifica degli impianti industriali ed attività rilevanti:

ID_tipologia	Tipologia
IR1	Stabilimenti a rischio di incidenti rilevanti ai sensi del D.Lgs. 334/99
IR2	Impianti industriali ritenuti rilevanti ai fini di protezione civile
IR3	Distributori di carburante
IR4	Depositi e magazzini di sostanze pericolose
IR5	Aree militari
IR6	Discariche
IR7	Centri e istituti di ricerca
IR8	Altro (<i>specificare</i>)

1.6.4 Beni culturali

CASTELLO LONGHI DE PAOLIS	MUSEO	Indirizzo		Via Umberto I, 27
		Telefono		077549023
		Fax		
		E-mail		
	BC3	Referente	Nominativo	Marchese Fabio De
			Qualifica	Proprietario
			Cellulare	3474381399

Tabella di codifica delle tipologie di beni culturali:

ID_tipologia	Tipologia
BC1	Bene architettonico
BC2	Bene archeologico
BC3	Museo
BC4	Altro (<i>specificare</i>)

2 ELABORAZIONE DELLO SCENARIO DI RISCHIO LOCALE

SCENARIO SISMICO

DESCRIZIONE DELL' EVENTO	
Scenario N.	1
Tipologia di evento	SISMICO
Frequenza (Ricorrente: R; Massimo: M)	R PERIODO DI RITORNO 98 ANNI
Denominazione zona	TERRITORIO COMUNALE
Indicatori di evento	MAGNITUDO BASSA MCS VII-VIII
Elementi vulnerabili potenzialmente coinvolti	PERSONE ED ABITAZIONI NON IDONEE SISMICAMENTE-CENTRO STORICO ABITAZIONI RURALI VETUSTE STRADE LOCALI DI PENETRAZIONE
Attività presenti nella zona e che possono rappresentare fonti di ulteriore rischio	NESSUNA
Interferenza con la rete di mobilità e trasporti	STRADE LOCALI

DANNI ATTESI	
Scenario n.	1
Elementi vulnerabili potenzialmente coinvolti	PERSONE ABITAZIONI VIABILITA' LOCALE
Tipo di danno atteso	PERSONE COINVOLTE NEI CROLLI PERSONE SENZA TETTO ABITAZIONI CROLLATE ABITAZIONI INAGIBILI ABITAZIONI DANNEGGIATE INTERRUZIONI PARZIALI VIABILITA' LOCALE

Entità del danno atteso	PERSONE COINVOLTE NEI CROLLI MAX 25 PERSONE SENZA TETTO MAX 300 ABITAZIONI CROLLATE MAX 15 ABITAZIONI INAGIBILI MAX 150 ABITAZIONI DANNEGGIATE MAX 400 CROLLI LIMITATI E LOCALIZZATI SU VIABILITA' LOCALE
-------------------------	--

DESCRIZIONE DELL' EVENTO	
Scenario N.	2
Tipologia di evento	SISMICO
Frequenza (Ricorrente: R; Massimo: M)	M PERIODO DI RITORNO 475 ANNI
Denominazione zona	TERRITORIO COMUNALE
Indicatori di evento	MAGNITUDO MCS IX
Elementi vulnerabili potenzialmente coinvolti	PERSONE - ABITAZIONI NON IDONEE SISMICAMENTE-CENTRO STORICO ABITAZIONI RURALI VETUSTE STRADE LOCALI DI PENETRAZIONE SERVIZI A RETE
Attività presenti nella zona e che possono rappresentare fonti di ulteriore rischio	NESSUNA
Interferenza con la rete di mobilità e trasporti	STRADE LOCALI E PRINCIPALI

DANNI ATTESI	
Scenario n.	2
Elementi vulnerabili potenzialmente coinvolti	PERSONE ABITAZIONI VIABILITA' LOCALE VIABILITA' PRINCIPALE SERVIZI A RETE

Tipo di danno atteso	<p>PERSONE COINVOLTE NEI CROLLI</p> <p>PERSONE SENZA TETTO</p> <p>ABITAZIONI CROLLATE</p> <p>ABITAZIONI INAGIBILI</p> <p>ABITAZIONI DANNEGGIATE</p> <p>INTERRUZIONI PARZIALI VIABILITA' LOCALE E PRINCIPALE</p> <p>DANNI INFRASTRUTTURE A RETE</p>
Entità del danno atteso	<p>PERSONE COINVOLTE NEI CROLLI MAX 140</p> <p>PERSONE SENZA TETTO MAX 160</p> <p>ABITAZIONI CROLLATE MAX 80</p> <p>ABITAZIONI INAGIBILI MAX 300</p> <p>ABITAZIONI DANNEGGIATE MAX 420</p> <p>INTERRUZIONI PARZIALI RETE IDRICA-ELETTRICA-GAS</p>

IDROGEOLOGICO ED IDRAULICO

DESCRIZIONE DELL' EVENTO	
Scenario N.	3
Tipologia di evento	IDROGEOLOGICO E GEOLOGICO
Frequenza (Ricorrente: R; Massimo: M)	RICORRENTE
Denominazione zona	AREE A PERICOLOSITA' ELEVATA E MOLTO ELEVATA DEL TERRITORIO COMUNALE (COME DA TAVOLA 3 PEC)
Indicatori di evento	<ul style="list-style-type: none"> • Avviso di criticità idrogeologica e idraulica regionale anche per forti temporali emesso dal CFR • Emissione dell'Allertamento del sistema di Protezione Civile Regionale emesso dalla Sala Operativa Regionale che stabilisce la fase di Attenzione sulla Zona di Allerta di interesse • Evento in atto con caratteristiche di moderata criticità

Elementi vulnerabili potenzialmente coinvolti	ABITAZIONI STRADE LOCALI DI PENETRAZIONE TERRENI PRIVATI
Attività presenti nella zona e che possono rappresentare fonti di ulteriore rischio	NESSUNA
Interferenza con la rete di mobilità e trasporti	STRADE LOCALI E PRINCIPALI

DANNI ATTESI	
Scenario n.	3
Elementi vulnerabili potenzialmente coinvolti	ABITAZIONI VIABILITA' LOCALE VIABILITA' PRINCIPALE
Tipo di danno atteso	PERSONE COINVOLTE ABITAZIONI COINVOLTE INTERRUZIONI PARZIALI VIABILITA' LOCALE E PRINCIPALE
Entità del danno atteso	PERSONE COINVOLTE MAX 20 ABITAZIONI COINVOLTE 0 ABITAZIONI INAGIBILI 0 MINIMA SU RETE VIARIA LOCALE E PRINCIPALE (MATERIALE SU STRADA FACILMENTE RIMOVIBILE)

DESCRIZIONE DELL' EVENTO	
Scenario N.	4
Tipologia di evento	IDROGEOLOGICO E GEOLOGICO
Frequenza (Ricorrente: R; Massimo: M)	MASSIMO
Denominazione zona	AREE A PERICOLOSITA' ELEVATA E MOLTO ELEVATA DEL TERRITORIO COMUNALE (COME DA TAVOLA 3 PEC)
Indicatori di evento	· Evento in atto con elevata criticità

	idrogeologica e idraulica regionale. · Al superamento delle soglie riferite al sistema di allertamento locale tale da far scattare l'allarme
Elementi vulnerabili potenzialmente coinvolti	ABITAZIONI STRADE LOCALI DI PENETRAZIONE STRADE PRINCIPALI TERRENI PRIVATI
Attività presenti nella zona e che possono rappresentare fonti di ulteriore rischio	NESSUNA
Interferenza con la rete di mobilità e trasporti	STRADE LOCALI E PRINCIPALI

DANNI ATTESI	
Scenario n.	4
Elementi vulnerabili potenzialmente coinvolti	ABITAZIONI VIABILITA' LOCALE VIABILITA' PRINCIPALE SERVIZI A RETE
Tipo di danno atteso	PERSONE COINVOLTE ABITAZIONI COINVOLTE INTERRUZIONI PARZIALI VIABILITA' LOCALE E PRINCIPALE INTERRUZIONI PARZIALI SERVIZI A RETE
Entità del danno atteso	PERSONE COINVOLTE MAX 20 ABITAZIONI COINVOLTE MAX 5 ABITAZIONI INAGIBILI MAX 2 LOCALI INTERRUZIONI SU RETE VIARIA LOCALE E PRINCIPALE (MATERIALE SU STRADA RIMOVIBILE CON MEZZI SPECIFICI)

DESCRIZIONE DELL' EVENTO	
Scenario N.	5
Tipologia di evento	IDROGEOLOGICO E GEOLOGICO
Frequenza (Ricorrente: R; Massimo: M)	RICORRENTE
Denominazione zona	AREE A RISCHIO ELEVATO E MOLTO ELEVATO DEL TERRITORIO COMUNALE (COME DA TAVOLA 3 PEC)
Indicatori di evento	<ul style="list-style-type: none"> • Avviso di criticità idrogeologica e idraulica regionale anche per forti temporali emesso dal CFR • Emissione dell'Allertamento del sistema di Protezione Civile Regionale emesso dalla Sala Operativa Regionale che stabilisce la fase di Attenzione sulla Zona di Allerta di interesse • Evento in atto con caratteristiche di moderata criticità
Elementi vulnerabili potenzialmente coinvolti	ABITAZIONI STRADE LOCALI DI PENETRAZIONE STRADE PRINCIPALI TERRENI PRIVATI
Attività presenti nella zona e che possono rappresentare fonti di ulteriore rischio	NESSUNA
Interferenza con la rete di mobilità e trasporti	STRADE LOCALI E PRINCIPALI

DANNI ATTESI	
Scenario n.	5
Elementi vulnerabili potenzialmente coinvolti	ABITAZIONI VIABILITA' LOCALE VIABILITA' PRINCIPALE SERVIZI A RETE

Tipo di danno atteso	PERSONE COINVOLTE ABITAZIONI COINVOLTE INTERRUZIONI PARZIALI VIABILITA' LOCALE E PRINCIPALE
Entità del danno atteso	PERSONE COINVOLTE MAX 20 ABITAZIONI COINVOLTE MAX 10 ABITAZIONI INAGIBILI MAX 5 LOCALI INTERRUZIONI SU RETE VIARIA LOCALE E PRINCIPALE (MATERIALE SU STRADA RIMOVIBILE CON MEZZI SPECIFICI)

DESCRIZIONE DELL' EVENTO	
Scenario N.	6
Tipologia di evento	IDROGEOLOGICO E GEOLOGICO
Frequenza (Ricorrente: R; Massimo: M)	MASSIMO
Denominazione zona	AREE A RISCHIO ELEVATO E MOLTO ELEVATO DEL TERRITORIO COMUNALE (COME DA TAVOLA 3 PEC)
Indicatori di evento	<ul style="list-style-type: none"> · Evento in atto con elevata criticità idrogeologica e idraulica regionale. · Al superamento delle soglie riferite al sistema di allertamento locale tale da far scattare l'allarme
Elementi vulnerabili potenzialmente coinvolti	ABITAZIONI STRADE LOCALI DI PENETRAZIONE STRADE PRINCIPALI TERRENI PRIVATI
Attività presenti nella zona e che possono rappresentare fonti di ulteriore rischio	NESSUNA
Interferenza con la rete di mobilità e trasporti	STRADE LOCALI E PRINCIPALI

DANNI ATTESI	
Scenario n.	6
Elementi vulnerabili potenzialmente coinvolti	ABITAZIONI VIABILITA' LOCALE VIABILITA' PRINCIPALE SERVIZI A RETE
Tipo di danno atteso	PERSONE COINVOLTE ABITAZIONI COINVOLTE INTERRUZIONI PARZIALI VIABILITA' LOCALE E PRINCIPALE PARZIALI INTERRUZIONI RETE IDRICA ED
Entità del danno atteso	PERSONE COINVOLTE MAX 20 ABITAZIONI COINVOLTE MAX 15 ABITAZIONI INAGIBILI MAX 5 LOCALI INTERRUZIONI SU RETE VIARIA LOCALE E PRINCIPALE (MATERIALE SU STRADA RIMOVIBILE CON MEZZI SPECIFICI)

RISCHIO INCENDIO ED INCENDIO DI INTERFACCIA

DESCRIZIONE DELL' EVENTO	
Scenario N.	7
Tipologia di evento	INCENDIO BOSCHIVO
Frequenza (Ricorrente: R; Massimo: M)	RICORRENTE
Denominazione zona	AREE BOSCADE DEL TERRITORIO COMUNALE (COME DA TAVOLA 5 PEC)
Indicatori di evento	-Nel periodo di campagna A.I.B. -Bollettino di previsione nazionale incendi boschivi con pericolosità media -In caso di incendio boschivo in atto nel territorio comunale

Elementi vulnerabili potenzialmente coinvolti	ABITAZIONI STRADE LOCALI DI PENETRAZIONE PATRIMONIO BOSCHIVO COMUNALE E PRIVATO
Attività presenti nella zona e che possono rappresentare fonti di ulteriore rischio	NESSUNA
Interferenza con la rete di mobilità e trasporti	STRADE LOCALI

DANNI ATTESI	
Scenario n.	7
Elementi vulnerabili potenzialmente coinvolti	ABITAZIONI VIABILITA' LOCALE VIABILITA' PRINCIPALE SERVIZI A RETE
Tipo di danno atteso	PERSONE COINVOLTE ABITAZIONI COINVOLTE INTERRUZIONI PARZIALI VIABILITA' LOCALE E PRINCIPALE PARZIALI INTERRUZIONI SERVIZI A RETE
Entità del danno atteso	PERSONE COINVOLTE 0 ABITAZIONI COINVOLTE 0 ABITAZIONI INAGIBILI 0 LOCALI INTERRUZIONI SU RETE VIARIA LOCALE E PRINCIPALE

DESCRIZIONE DELL' EVENTO	
Scenario N.	8
Tipologia di evento	INCENDIO BOSCHIVO E DI INTERFACCIA
Frequenza (Ricorrente: R; Massimo: M)	MASSIMO

Denominazione zona	AREE BOSCADE DEL TERRITORIO COMUNALE FASCIA DI CONTIGUITA' (INCENDIO DI INTERFACCIA) (COME DA TAVOLA 5 PEC)
Indicatori di evento	-Bollettino di previsione nazionale incendi boschivi con pericolosità alta -In caso di incendio boschivo in atto nel territorio comunale, con sicura propagazione verso le zone di interfaccia
Elementi vulnerabili potenzialmente coinvolti	ABITAZIONI STRADE LOCALI DI PENETRAZIONE STRADE PRINCIPALI PATRIMONIO BOSCHIVO COMUNALE E PRIVATO
Attività presenti nella zona e che possono rappresentare fonti di ulteriore rischio	NESSUNA
Interferenza con la rete di mobilità e trasporti	STRADE LOCALI E PROVINCIALI

DANNI ATTESI	
Scenario n.	8
Elementi vulnerabili potenzialmente coinvolti	ABITAZIONI VIABILITA' LOCALE VIABILITA' PRINCIPALE SERVIZI A RETE
Tipo di danno atteso	PERSONE COINVOLTE ABITAZIONI COINVOLTE INTERRUZIONI PARZIALI VIABILITA' LOCALE E PRINCIPALE PARZIALI INTERRUZIONI SERVIZI A RETE

Entità del danno atteso	<p>PERSONE COINVOLTE 250</p> <p>ABITAZIONI COINVOLTE 120</p> <p>ABITAZIONI INAGIBILI 60</p> <p>LOCALI INTERRUZIONI SU RETE VIARIA</p> <p>LOCALE E PRINCIPALE</p> <p>DANNEGGIAMENTI ED INTERRUZIONE RETE</p> <p>IDRICA - RETE ELETTRICA - RETE GAS</p>
-------------------------	--

RISCHIO NEVE, GHIACCIO, ONDATE DI GRADNE FREDDO

DESCRIZIONE DELL' EVENTO	
Scenario N.	9
Tipologia di evento	PRECIPITAZIONI NEVOSE
Frequenza (Ricorrente: R; Massimo: M)	RICORRENTE
Denominazione zona	TUTTO IL TERRITORIO COMUNALE
Indicatori di evento	Avviso di criticità moderata Precipitazioni nevose moderate Formazione di ghiaccio viabilità locale
Elementi vulnerabili potenzialmente coinvolti	STRADE LOCALI DI PENETRAZIONE
Attività presenti nella zona e che possono rappresentare fonti di ulteriore rischio	NESSUNA
Interferenza con la rete di mobilità e trasporti	STRADE LOCALI

DANNI ATTESI	
Scenario n.	9
Elementi vulnerabili potenzialmente coinvolti	ABITAZIONI O NUCLEI ISOLATI VIABILITA' LOCALE VIABILITA' PRINCIPALE SERVIZI A RETE
Tipo di danno atteso	PERSONE COINVOLTE INTERRUZIONI PARZIALI VIABILITA' LOCALE E PRINCIPALE PARZIALI INTERRUZIONI SERVIZI A RETE
Entità del danno atteso	PERSONE COINVOLTE MAX 100 LOCALI INTERRUZIONI SU RETE VIARIA LOCALE E PRINCIPALE TRANSUITO RIDOTTO SU VIABILITA' LOCALE

DESCRIZIONE DELL' EVENTO	
Scenario N.	10
Tipologia di evento	PRECIPITAZIONI NEVOSE
Frequenza (Ricorrente: R; Massimo: M)	MASSIMO
Denominazione zona	TUTTO IL TERRITORIO COMUNALE
Indicatori di evento	Avviso di criticità elevata Evento persistente in corso (manto stradale coperto con conseguente difficoltà di circolazione) Formazione di ghiaccio
Elementi vulnerabili potenzialmente coinvolti	STRADE LOCALI DI PENETRAZIONE STRADE PRINCIPALI SERVIZI A RETE
Attività presenti nella zona e che possono rappresentare fonti di ulteriore rischio	NESSUNA
Interferenza con la rete di mobilità e trasporti	STRADE LOCALI E PROVINCIALI

DANNI ATTESI	
Scenario n.	10
Elementi vulnerabili potenzialmente coinvolti	ABITAZIONI VIABILITA' LOCALE VIABILITA' PRINCIPALE SERVIZI A RETE
Tipo di danno atteso	PERSONE COINVOLTE ABITAZIONI COINVOLTE INTERRUZIONI PARZIALI VIABILITA' LOCALE E PRINCIPALE PARZIALI INTERRUZIONI SERVIZI A RETE

Entità del danno atteso	PERSONE COINVOLTE 250 ABITAZIONI COINVOLTE 120 TRANSITO RIDOTTO O ASSENTESU SU RETE VIARIA LOCALE E PRINCIPALE INTERRUZIONE RETE IDRICA - RETE ELETTRICA - RETE GAS
-------------------------	--

3 ORGANIZZAZIONE E RISORSE

3.1 Referenti del sistema comunale di protezione Civile

Funzione di supporto 1 (Tecnica e pianificazione)	Referente	DR. VITTORINO DE CAROLIS
	Qualifica	RESPONSABILE UFFICIO TECNICO
	Telefono	0775.499107
	Cellulare	3666271134
	E-mail	comunedifumone@tin.it
Funzione di supporto 2 (Sanità, assistenza sociale e veterinaria)	Referente	CORRADO CIAVARDINI
	Qualifica	RESPONSABILE POLIZIA LOCALE
	Telefono	0775.499107
	Cellulare	366 6266395 338 6156107
	E-mail	comunedifumone@tin.it
Funzione di supporto 3 (Volontariato)	Referente	CORRADO CIAVARDINI
	Qualifica	RESPONSABILE POLIZIA LOCALE
	Telefono	0775.499107
	Cellulare	366 6266395 338 6156107
	E-mail	comunedifumone@tin.it
Funzione di supporto 4 (Materiali e mezzi)	Referente	CORRADO CIAVARDINI
	Qualifica	RESPONSABILE POLIZIA LOCALE
	Telefono	0775.499107
	Cellulare	366 6266395 338 6156107
	E-mail	comunedifumone@tin.it
Funzione di supporto 5 (Servizi essenziali)	Referente	DR. VITTORINO DE CAROLIS
	Qualifica	RESPONSABILE UFFICIO TECNICO
	Telefono	0775.499107
	Cellulare	3666271134
	E-mail	comunedifumone@tin.it

Funzione di supporto 6 (Censimento danni a persone e cose)	Referente	DR. VITTORINO DE CAROLIS
	Qualifica	RESPONSABILE UFFICIO TECNICO
	Telefono	0775.499107
	Cellulare	3666271134
	E-mail	comunedifumone@tin.it
Funzione di supporto 7 (Strutture operative locali, viabilità)	Referente	DR. VITTORINO DE CAROLIS
	Qualifica	RESPONSABILE UFFICIO TECNICO
	Telefono	0775.499107
	Cellulare	3666271134
	E-mail	comunedifumone@tin.it
Funzione di supporto 8 (Telecomunicazioni)	Referente	DR. VITTORINO DE CAROLIS
	Qualifica	RESPONSABILE UFFICIO TECNICO
	Telefono	0775.499107
	Cellulare	3666271134
	E-mail	comunedifumone@tin.it
Funzione di supporto 9 (Assistenza alla popolazione)	Referente	CORRADO CIAVARDINI
	Qualifica	RESPONSABILE POLIZIA LOCALE
	Telefono	0775.499107
	Cellulare	366 6266395 338 6156107
	E-mail	comunedifumone@tin.it

3.2 Risorse strategiche di Protezione Civile

3.2.1 Centro Operativo

Centro Operativo Comunale (C.O.C.)	Indirizzo sede	Via Vicinale Pozzi Anagni	
	Telefono	0775.499107	
	Fax	0775.49022	
	E-mail	comunedifumone@tin.it	
	Referente	Nominativo	
		Qualifica	
		Cellulare	
Presidio Operativo Comunale	Indirizzo sede	Via Vicinale Pozzi Anagni	
	Telefono	0775.499107	
	Fax	0775.49022	
	E-mail	comunedifumone@tin.it	
	Referente	Nominativo	dr. VITTORINO DE CAROLIS
		Qualifica	RESPONSABILE UTC
		Cellulare	3666271134

3.2.2 Aree e strutture di Protezione Civile

A - Aree di attesa

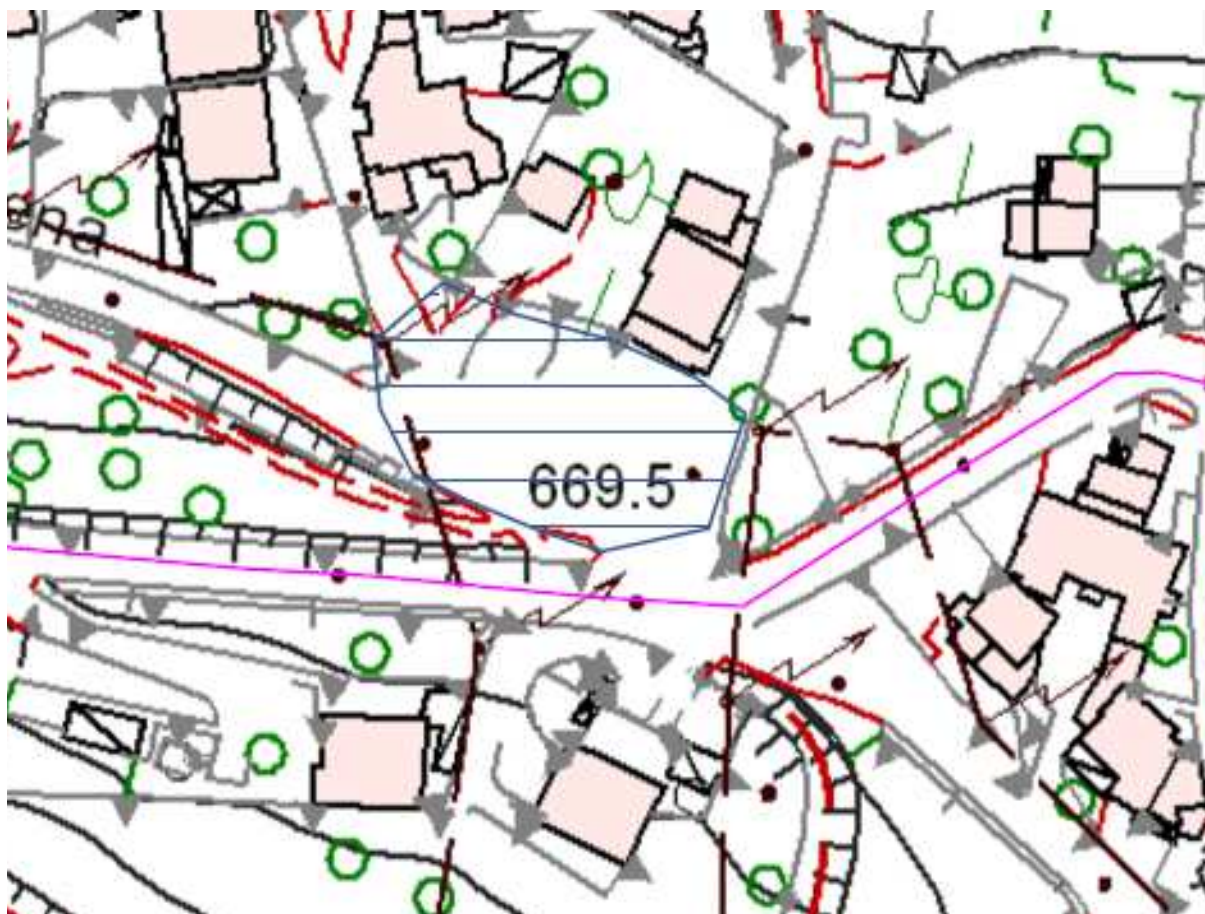
Aree di attesa	Denominazione		AREA MERCATALE LE CERCE
	Indirizzo		SP ACCESSO LAGO DI CANTERNO
	Coordinate geografiche		41.731434, 13.268933
	Proprietà		PUBBLICA
	Struttura sottoposta a regime di convenzione per l'occupazione temporanea in caso di emergenza		--
	Proprietario (se non di proprietà comunale)	Nominativo	--
		Cellulare	--
		E-mail	--
	Referente	Nominativo	--
		Cellulare	--
		E-mail	--
	Tipologia di area		PARCHEGGIO
	ID_tipologia		AR3
	Superficie disponibile (m ²)		920
	Superficie coperta utilizzabile (m ²)		0
	Tipologia di suolo esterno		ASFALTO
	ID_tipologia_suolo		SL4
	Numero persone ospitabili (= superficie totale/2m ²)		460
	Numero di servizi igienici annessi all'area		0
	Possibilità di elisuperficie		SI
	Allaccio servizi essenziali	energia elettrica	SI
		gas	NO
		servizi igienici	NO
		acqua	SI
		scarichi acque chiare o reflue	SI

Aree di attesa	Denominazione		MADONNA DELLE GRAZIE
	Indirizzo		SP ALATRI FERENTINO
	Coordinate geografiche		41.723011, 13.296759
	Proprietà		PRIVATA
	Struttura sottoposta a regime di convenzione per l'occupazione temporanea in caso di emergenza		NO
	Proprietario (se non di proprietà comunale)	Nominativo	
		Cellulare	
		E-mail	
	Referente	Nominativo	
		Cellulare	
		E-mail	
	Tipologia di area		PARCHEGGIO
	ID_tipologia		AR3
	Superficie disponibile (m ²)		1200
	Superficie coperta utilizzabile (m ²)		0
	Tipologia di suolo esterno		ASFALTO
	ID_tipologia_suolo		SL4
	Numero persone ospitabili (= superficie totale/2m ²)		600
	Numero di servizi igienici annessi all'area		0
	Possibilità di elisuperficie		SI
	Allaccio servizi essenziali	energia elettrica	SI
		gas	NO
		servizi igienici	NO
		acqua	SI
		scarichi acque chiare o reflue	SI



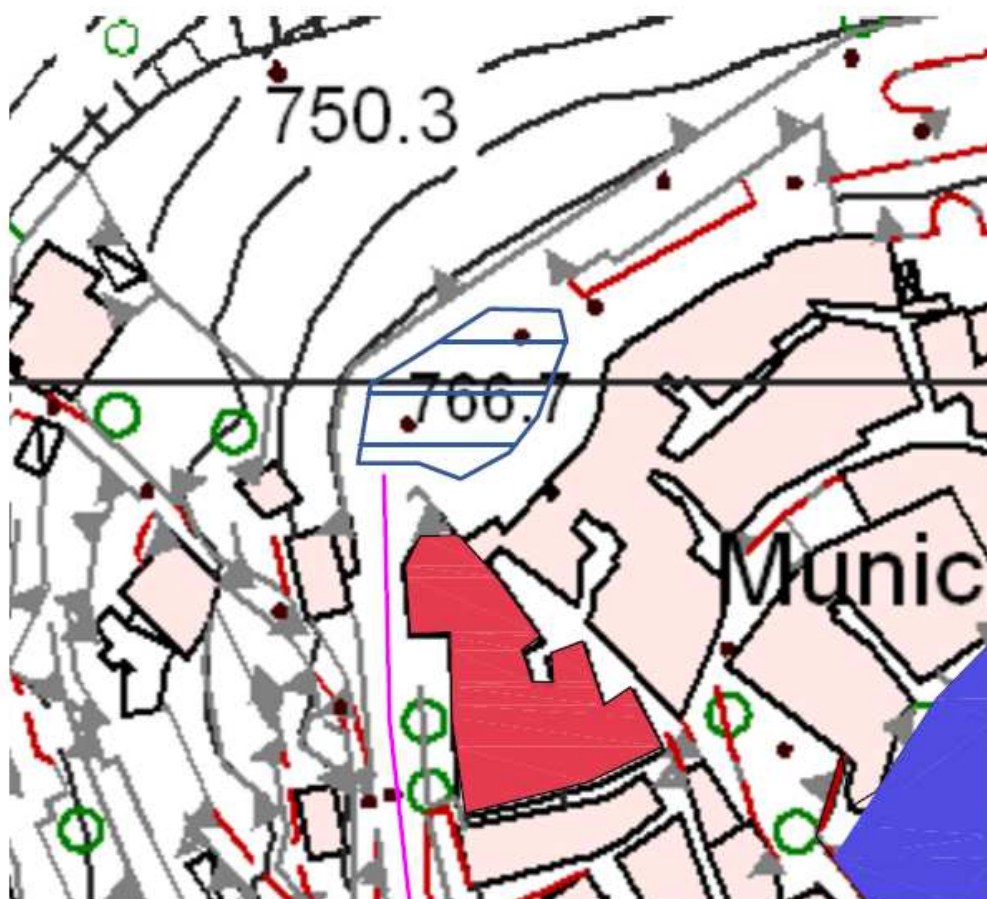
AREA DI ATTESA MADONNA DELLE GRAZIE- SCALA 1/1.000 - DA TAVOLA 2 DEL PEC

Aree di attesa	Denominazione		<i>VOLUBRO</i>
	Indirizzo		<i>SP ACCESSO FUMONE</i>
	Coordinate geografiche		41.728906, 13.285507
	Proprietà		<i>PUBBLICA</i>
	Struttura sottoposta a regime di convenzione per l'occupazione temporanea in caso di emergenza		--
	Proprietario (<i>se non di proprietà comunale</i>)	Nominativo	--
		Cellulare	--
		E-mail	--
	Referente	Nominativo	--
		Cellulare	--
		E-mail	--
	Tipologia di area		<i>PARCHEGGIO</i>
	ID_tipologia		<i>AR3</i>
	Superficie disponibile (m^2)		<i>1200</i>
	Superficie coperta utilizzabile (m^2)		<i>0</i>
	Tipologia di suolo esterno		<i>ASFALTO</i>
	ID_tipologia_suolo		<i>SL4</i>
	Numero persone ospitabili (= <i>superficie totale/2m²</i>)		<i>600</i>
	Numero di servizi igienici annessi all'area		<i>0</i>
	Possibilità di elisuperficie		<i>NO</i>
	Allaccio servizi essenziali	energia elettrica	<i>SI</i>
		gas	<i>NO</i>
		servizi igienici	<i>NO</i>
		acqua	<i>SI</i>
		scarichi acque chiare o reflue	<i>SI</i>



AREA DI ATTESA VOLUBRO- SCALA 1/1.000 - DA TAVOLA 2 DEL PEC

Aree di attesa	Denominazione		<i>CENTRO STORICO 1</i>
	Indirizzo		<i>VIA LONGHI MARCHETTI</i>
	Coordinate geografiche		41.72799, 13.289487
	Proprietà		<i>PUBBLICA</i>
	Struttura sottoposta a regime di convenzione per l'occupazione temporanea in caso di emergenza		--
	Proprietario (<i>se non di proprietà comunale</i>)	Nominativo	--
		Cellulare	--
		E-mail	--
	Referente	Nominativo	--
		Cellulare	--
		E-mail	--
	Tipologia di area		<i>PARCHEGGIO</i>
	ID_tipologia		<i>AR3</i>
	Superficie disponibile (m^2)		<i>350</i>
	Superficie coperta utilizzabile (m^2)		<i>0</i>
	Tipologia di suolo esterno		<i>ASFALTO</i>
	ID_tipologia_suolo		<i>SL4</i>
	Numero persone ospitabili (= <i>superficie totale/2m²</i>)		<i>175</i>
	Numero di servizi igienici annessi all'area		<i>0</i>
	Possibilità di elisuperficie		<i>NO</i>
	Allaccio servizi essenziali	energia elettrica	<i>SI</i>
		gas	<i>SI</i>
		servizi igienici	<i>SI</i>
		acqua	<i>SI</i>
		scarichi acque chiare o reflue	<i>SI</i>



AREA DI ATTESA CENTRO STORICO 1- SCALA 1/1.000 - DA TAVOLA 2 DEL PEC

Aree di attesa	Denominazione		CENTRO STORICO 2
	Indirizzo		VIA ROMA
	Coordinate geografiche		41.726886, 13.290997
	Proprietà		PUBBLICA
	Struttura sottoposta a regime di convenzione per l'occupazione temporanea in caso di emergenza		--
	Proprietario (se non di proprietà comunale)	Nominativo	--
		Cellulare	--
		E-mail	--
	Referente	Nominativo	--
		Cellulare	--
		E-mail	--
	Tipologia di area		PARCHEGGIO
	ID_tipologia		AR3
	Superficie disponibile (m^2)		340
	Superficie coperta utilizzabile (m^2)		0
	Tipologia di suolo esterno		ASFALTO
	ID_tipologia_suolo		SL4
	Numero persone ospitabili (= $superficie\ totale/2m^2$)		170
	Numero di servizi igienici annessi all'area		0
	Possibilità di elisuperficie		NO
	Allaccio servizi essenziali	energia elettrica	SI
		gas	SI
		servizi igienici	NO
		acqua	SI
		scarichi acque chiare o reflue	SI



AREA DI ATTESA CENTRO STORICO 2- SCALA 1/1.000 - DA TAVOLA 2 DEL PEC

Tabella di codifica delle tipologie di area:

ID_tipologia	Tipologia di area
AR1	Piazza
AR2	Area sportiva
AR3	Parcheggio
AR4	Parco pubblico
AR5	Campeggio
AR6	Altro (specificare)

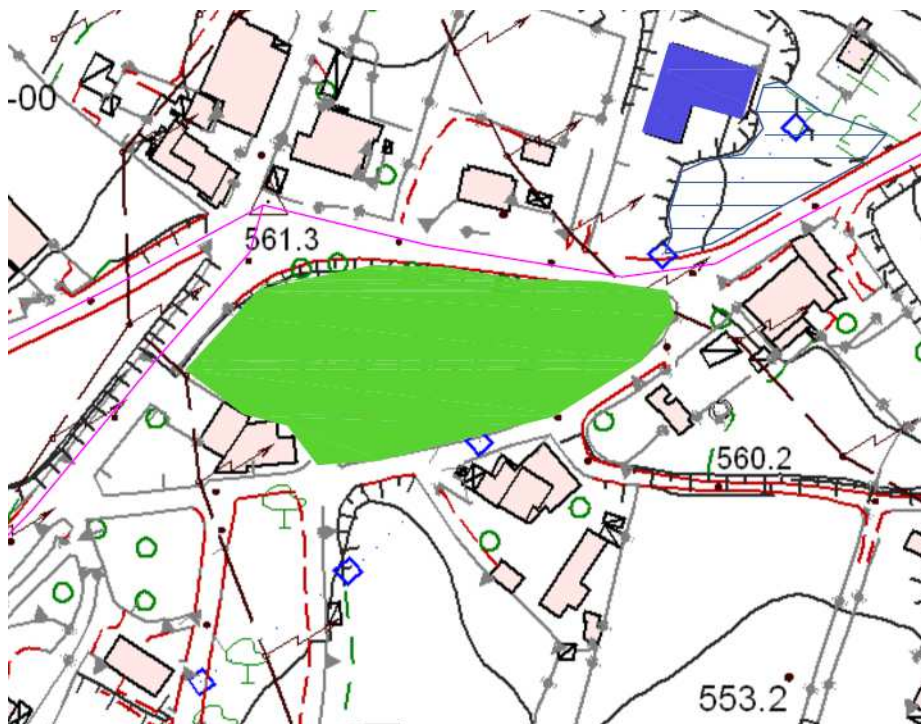
Tabella di codifica delle tipologie di suolo:

ID_tipologia_suolo	Tipologia di suolo esterno
SL1	Terra
SL2	Prato
SL3	Sintetico
SL4	Asfalto
SL5	Ghiaia
SL6	Seminativo
SL7	Altro (<i>specificare</i>)

B - Aree di accoglienza

Aree per l'allestimento di strutture (tendopoli) in grado di assicurare un ricovero per coloro che hanno dovuto abbandonare la propria abitazione.

Aree di accoglienza	Denominazione		MADONNA DELLE GRAZIE
	Indirizzo		SP 201 ALATRI FERENTINO
	Coordinate geografiche		41.722668, 13.295764
	Proprietà		PUBBLICO
	Struttura sottoposta a regime di convenzione per l'occupazione temporanea in caso di emergenza		--
	Proprietario	Nominativo	--
		Cellulare	--
		E-mail	--
	Referente	Nominativo	--
		Cellulare	--
		E-mail	--
	Tipologia di struttura		CAMPO SPORTIVO
	ID_tipologia		AA2
	Tipologia di suolo		SINTETICO-ASFALTO
	ID_tipologia_suolo		SL3- SL4
	Dimensione (m ²)		4780
	Superficie coperta utilizzabile (m ²)		0
	Capacità ricettiva		240
	Possibilità di elisuperficie		NO
	Costruita con criteri antisismici		NO
	Presenza sistemi antincendio		SI
	Allaccio servizi essenziali	Energia elettrica	SI
		Gas	SI
		Acqua	SI
		Servizi igienici	SI
		Scarichi acque chiare e reflui	SI



AREA DI ACCOGLIENZA MADONNA DELLE GRAZIE - SCALA 1/2.000 - DA TAVOLA 2 DEL PEC

Aree di accoglienza	Denominazione		POZZI
	Indirizzo		SP 203 FERENTINO-PORCIANO 1° TRATTO
	Coordinate geografiche		41.729677, 13.269884
	Proprietà		PRIVATO
	Struttura sottoposta a regime di convenzione per l'occupazione temporanea in caso di emergenza		NO
	Proprietario	Nominativo	
		Cellulare	
		E-mail	
	Referente	Nominativo	
		Cellulare	
		E-mail	
	Tipologia di struttura		AREA A VERDE
	ID_tipologia		AA3
	Tipologia di suolo		PRATO
	ID_tipologia_suolo		SL2
	Dimensione (m ²)		2500
	Superficie coperta utilizzabile (m ²)		0
	Capacità ricettiva		125
	Possibilità di elisuperficie		SI
	Costruita con criteri antisismici		NO
	Presenza sistemi antincendio		NO
	Allaccio servizi essenziali	Energia elettrica	SI
		Gas	NO
		Acqua	SI
		Servizi igienici	SI
		Scarichi acque chiare e reflue	SI



AREA DI ACCOGLIENZA POZZI - SCALA 1/2.000 - DA TAVOLA 2 DEL PEC

Aree di accoglienza	Denominazione		CAMPO SPORTIVO
	Indirizzo		SP 201 ACCESSO LAGO DI CANTERNO
	Coordinate geografiche		41.747255, 13.263250
	Proprietà		PUBBLICO
	Struttura sottoposta a regime di convenzione per l'occupazione temporanea in caso di emergenza		NO
	Proprietario	Nominativo	
		Cellulare	
		E-mail	
	Referente	Nominativo	
		Cellulare	
		E-mail	
	Tipologia di struttura		CAMPO SPORTIVO
	ID_tipologia		AA2
	Tipologia di suolo		TERRA
	ID_tipologia_suolo		SL1
	Dimensione (m ²)		8900
	Superficie coperta utilizzabile (m ²)		0
	Capacità ricettiva		400
	Possibilità di elisuperficie		SI
	Costruita con criteri antisismici		NO
	Presenza sistemi antincendio		NO
	Allaccio servizi essenziali	Energia elettrica	SI
		Gas	NO
		Acqua	SI
		Servizi igienici	SI
		Scarichi acque chiare e reflue	SI



AREA DI ACCOGLIENZA CAMPO SPORTIVO - SCALA 1/2.000 - DA TAVOLA 2 DEL PEC

INSEDIAMENTI ABITATIVI DI EMERGENZA	Denominazione		<i>CANTERNO</i>
	Indirizzo		<i>SP 201ACCESSO LAGO DI CANTERNO</i>
	Coordinate geografiche		41.747895, 13.261555 41.745204, 13.261596
	Proprietà		<i>PRIVATO</i>
	Struttura sottoposta a regime di convenzione per l'occupazione temporanea in caso di emergenza		<i>NO</i>
	Proprietario	Nominativo	
		Cellulare	
		E-mail	
	Referente	Nominativo	
		Cellulare	
		E-mail	
	Tipologia di struttura		<i>AREA A VERDE</i>
	ID_tipologia		<i>AA3</i>
	Tipologia di suolo		<i>PRATO</i>
	ID_tipologia_suolo		<i>SL2</i>
	Dimensione (m ²)		<i>30000</i>
	Superficie coperta utilizzabile (m ²)		<i>0</i>
	Capacità ricettiva		<i>1500</i>
	Possibilità di elisuperficie		<i>SI</i>
	Costruita con criteri antisismici		<i>NO</i>
	Presenza sistemi antincendio		<i>NO</i>
	Allaccio servizi essenziali	Energia elettrica	<i>SI</i>
		Gas	<i>NO</i>
		Acqua	<i>SI</i>
		Servizi igienici	<i>SI</i>
		Scarichi acque chiare e reflue	<i>SI</i>



INSEDIAMENTI ABITATIVI DI EMERGENZA CANTERNO

SCALA 1/2.000 - DA TAVOLA 2 DEL PEC

Tabella di codifica delle tipologie di struttura:

ID_tipologia	Tipologia di struttura
AA1	Parcheggio
AA2	Campo sportivo
AA3	Area a verde
AA4	Altro (<i>specificare</i>)

Tabella di codifica delle tipologie di suolo:

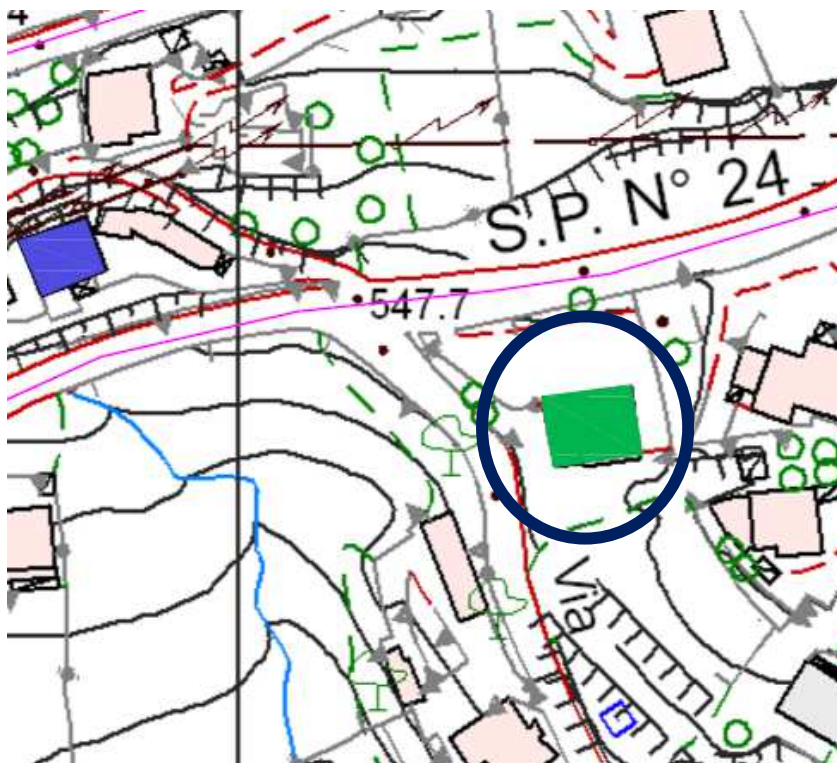
ID_tipologia_suolo	Tipologia di suolo esterno
SL1	Terra
SL2	Prato
SL3	Sintetico
SL4	Asfalto
SL5	Ghiaia
SL6	Seminativo
SL7	Altro (<i>specificare</i>)

C - Strutture di accoglienza

Strutture di alloggio per brevi periodi. Si tratta di edifici destinati ad altri scopi che in caso di necessità possono accogliere la popolazione (palestre, scuole, capannoni, alberghi, centri sportivi, strutture militari, edifici pubblici temporaneamente non utilizzati, edifici destinati al culto, centri sociali, strutture fieristiche, ecc.).

Strutture di accoglienza	Denominazione		EDIFICIO SCOLASTICO MADONNA DELLE GRAZIE
	Indirizzo		SP ALATRI FERENTINO
	Coordinate geografiche		41.721614, 13.293600
	Tipologia di struttura		SCUOLA
	ID_tipologia		SA2
	Tipologia costruttiva		CEMENTO ARMATO
	ID_tipologia_costruttiva		TC2
	Dimensione (m ²)		480
	Numero di posti letto (se presenti)		-
	Capacità ricettiva		200
	Possibilità di elisuperficie (si/no)		NO
	Costruita con criteri antisismici (si/no)		SI
	Presenza sistemi antincendio (si/no)		SI
	Allaccio servizi essenziali	Energia elettrica (si/no)	SI
		Gas (si/no)	SI
		Acqua (si/no)	SI
		Servizi igienici	SI
		Scarichi acque chiare e reflue (si/no)	SI
	Proprietà		PUBBLICO

	Struttura sottoposta a regime di convenzione per l'occupazione temporanea in caso di emergenza <i>(se non di proprietà comunale)</i> (si/no)		
	Proprietario <i>(se non di proprietà comunale)</i>	Nominativo	
		Cellulare	
		E-mail	
	Referente	Nominativo	
		Cellulare	
		E-mail	
	Modalità di attivazione		APERTURA DA PARTE RESPONSABILE COMUNALE
	Tempo di attivazione		4 H



STRUTTURA DI ACCOGLIENZA MADONNA DELLE GRAZIE – EDIFICIO SCOLASTICO
 SCALA 1/2.000 - DA TAVOLA 2 DEL PEC

Strutture di accoglienza	Denominazione		CHIESA S CELESTINO
	Indirizzo		SP FERENTINO PORCIANO FERENTINO
	Coordinate geografiche		41.728888, 13.269987
	Tipologia di struttura		EDIFICIO DI CULTO
	ID_tipologia		SA6
	Tipologia costruttiva		CEMENTO ARMATO
	ID_tipologia_costruttiva		TC2
	Dimensione (m ²)		250
	Numero di posti letto (se presenti)		--
	Capacità ricettiva		100
	Possibilità di elisuperficie (si/no)		SI
	Costruita con criteri antisismici (si/no)		SI
	Presenza sistemi antincendio (si/no)		SI
	Allaccio servizi essenziali	Energia elettrica (si/no)	SI
		Gas (si/no)	SI
		Acqua (si/no)	SI
		Servizi igienici	SI
		Scarichi acque chiare e reflue (si/no)	SI
	Proprietà		PRIVATA PARROCCHIA
	Struttura sottoposta a regime di convenzione per l'occupazione temporanea in caso di emergenza <i>(se non di proprietà comunale)</i> (si/no)		NO
	Proprietario <i>(se non di proprietà)</i>	Nominativo	VESCOVO DIOCESI ANAGNI ALATRI
		Cellulare	

	comunale)	E-mail	
	Referente	Nominativo	Don Virginio DE ROCCHIS
		Cellulare	347 4979235
		E-mail	
	Modalità di attivazione		APERTURA DA PARTE RESPONSABILE
	Tempo di attivazione		8 H



STRUTTURA DI ACCOGLIENZA POZZI- CHIESA S. CELESTINO
 SCALA 1/2.000 - DA TAVOLA 2 DEL PEC

Tabella di codifica delle tipologie di struttura:

ID_tipologia	Tipologia
SA1	Palestra
SA2	Scuola
SA3	Capannone
SA4	Albergo
SA5	Centro sportivo
SA6	Edificio destinato al culto
SA7	Struttura fieristica
SA8	Altro (<i>specificare</i>)

Tabella di codifica della tipologia costruttiva:

ID_tipologia_costruttiva	Tipologia costruttiva
TC1	Muratura
TC2	Cemento armato
TC3	Acciaio
TC4	Legno
TC5	Mista
TC5	Altro (<i>specificare</i>)

D - Aree di ammassamento

NON PREVISTA

Aree di ammassamento	Denominazione		
	Indirizzo		
	Coordinate geografiche		
	Proprietà (pubblica/privata)		
	Struttura sottoposta a regime di convenzione per l'occupazione temporanea in caso di emergenza <i>(se non di proprietà comunale)</i>		
	Proprietario <i>(se non di proprietà comunale)</i>	Nominativo	
		Cellulare	
		E-mail	
	Referente	Nominativo	
		Cellulare	
		E-mail	
	Tipologia di area		
	ID_tipologia		
	Superficie disponibile (m ²)		
	Superficie coperta utilizzabile (m ²)		
	Tipologia di suolo esterno		
	ID_tipologia_suolo		
	Possibilità di elisuperficie (si/no)		
	Allaccio servizi essenziali	Energia elettrica (si/no)	
		Gas (si/no)	
Acqua (si/no)			
Servizi igienici			
Scarichi acque chiare o reflue (si/no)			

Tabella di codifica delle tipologie di area:

ID_tipologia	Tipologia di area
AM1	Piazza
AM2	Area sportiva
AM3	Parcheggio
AM4	Parco pubblico
AM5	Campeggio
AM6	Altro (<i>specificare</i>)

Tabella di codifica delle tipologie del suolo:

ID_tipologia_suolo	Tipologia di suolo esterno
SL1	Terra
SL2	Prato
SL3	Sintetico
SL4	Asfalto
SL5	Ghiaia
SL6	Seminativo
SL7	Altro (<i>specificare</i>)

3.2.3 Istituzioni

Prefettura	Indirizzo sede		Piazza della Libertà, 14-FROSINONE
	Telefono		0775/2181
	Fax		0775/218466
	E-mail		urp.pref_frosinone@interno.it
	Referente	Nominativo	Emilio ZARRILLI
		Qualifica	Prefetto di Frosinone
		Cellulare	
Dipartimento della Protezione Civile	Indirizzo sede		Via Vitorchiano, 2 ROMA
	Telefono		06 68201
	Fax		
	E-mail		
	Referente	Nominativo	
		Qualifica	
		Cellulare	

Regione	Indirizzo sede		Via Rosa Raimondi Garibaldi 7 - ROMA
	Telefono		800 01 22 83.
	Fax		
	E-mail		
	Referente	Nominativo	
		Qualifica	
		Cellulare	
Provincia	Indirizzo sede		P.zza Gramsci, 13- FROSINONE
	Telefono		0775/2191
	Fax		0775 858157
	E-mail		protocollo@pec.provincia.fr.it
	Referente	Nominativo	
		Qualifica	
		Cellulare	
Centro Funzionale Regionale	Indirizzo sede		
	Telefono		N. verde 800.276570
	Fax		06.44702876
	E-mail		
	Referente	Nominativo	
		Qualifica	
		Cellulare	

3.2.4 Soggetti operativi di Protezione Civile

Corpo Forestale dello Stato	Indirizzo sede		Via Aldo Moro, 463 - FROSINONE
	Telefono		0775 851800
	Fax		0775 851830
	E-mail		cp.frosinone@pec.corpoforestale.it
	Referente	Nominativo	Primo Dir. Federico PADOVANO
		Qualifica	Responsabile Provinciale
		Cellulare	
Corpo dei Vigili del Fuoco	Indirizzo sede		Distaccamento Provinciale di Fiuggi Via del Lago di Canterno 03014 Fiuggi
	Telefono		0775/506558
	Fax		
	E-mail		dist.fr02.fiuggi@vigilfuoco.it
	Referente	Nominativo	Massimo Elio Mantovani
		Qualifica	Comandante Provinciale
		Cellulare	
Arma dei Carabinieri	Indirizzo sede		Via Madonna della Sanità - ALATRI
	Telefono		0775 447900
	Fax		0775447924
	E-mail		cpfr215500cdo@carabinieri.it
	Referente	Nominativo	Lgt. Luciano DI IORIO
		Qualifica	Comandante Stazione
		Cellulare	
Polizia di stato	Indirizzo sede		Via Prenestina, 56 - FIUGGI
	Telefono		077554981
	Fax		0775549823
	E-mail		comm.fiuggi.fr@pecps.poliziadistato.it
	Referente	Nominativo	Dott. Sergio VASSALLI
		Qualifica	Dirigente Commissariato
		Cellulare	
Polizia municipale	Indirizzo sede		Via Risorgimento, 2 FUMONE
	Telefono		0775/499107
	Fax		
	E-mail		
	Referente	Nominativo	Corrado CIAVARDINI
		Qualifica	Agente di Polizia Locale

3.2.5 Organizzazioni di volontariato

VOLONTARI CIVICI DI FUMONE	Indirizzo sede		Via Risorgimento, 2
	Telefono		0775.499107
	Fax		0775.49022
	E-mail		comunedifumone@tin.it
	Referente	Nominativo	Maurizio PADOVANO
		Qualifica	SINDACO
		Cellulare	338 2401528
	Numero di volontari		15
	Attività svolte dall'associazione		<i>ID_1</i> <ul style="list-style-type: none"> <i>ID_1</i> <i>ID_5</i>
			<i>ID_2</i> <ul style="list-style-type: none"> <i>ID_6</i> <i>ID_7</i> <i>ID_10</i>
			<i>ID_4</i> <ul style="list-style-type: none"> <i>ID_15</i>
			<i>ID_7</i> <ul style="list-style-type: none"> <i>ID_23</i> <i>ID_29</i> <i>ID_30</i> <i>ID_31</i>
	Ambito territoriale di operatività		COMUNALE
	Tempo di attivazione		IMMEDIATO

Tabella di codifica delle tipologie e dei campi di attività:

In assenza di una specifica norma di riferimento in materia di classificazione degli ambiti di specializzazione prevalenti nei quali operano le associazioni di volontariato di protezione civile si assume di utilizzare una classificazione adottata da alcune Regioni italiane.

ID_campo	Campo di attività	ID_attività	Attività
1	Formazione della coscienza civile	1	Attività di informazione alla collettività sull'analisi dei rischi
		2	Consulenza ed assistenza tecnico-amministrativa alle altre organizzazioni di volontariato di protezione civile
		3	Corsi di formazione finalizzati allo sviluppo della coscienza civile
		4	Produzione filmati e d audiovisivi
		5	Attività relazionale
2	Attività socio sanitaria	6	Assistenza psico sociale
		7	Prima accoglienza, ascolto
		8	Soccorso sanitario nelle maxi-emergenze
		9	Assistenza veterinaria
		10	Igiene pubblica
3	Tecnico scientifica	11	Supporto ai gruppi di ricerca scientifica
		12	Supporto censimento danni
4	Tecnico logistico - antincendio	13	Antincendio forestale
		14	Antincendio urbano
		15	Avvistamento e prevenzione incendi
5	Tecnico logistico - comunicazioni	16	Ricetrasmissioni
6	Tecnico logistico - ricerca e soccorso	17	Gruppi sommozzatori
		18	Gruppi alpini
		19	Unità cinofile
		20	Recupero salme
		21	Gruppi speleologici
7	Tecnico logistico - assistenza alla popolazione	22	Montaggio tende/allocazione roulotte
		23	Supporto organizzazione e gestione centri accoglienza e campi profughi
		24	Supporto insediamenti alloggiativi
		25	Gestione magazzini non food
		26	Gestione magazzini food
		27	Gestione cucine (preparazione pasti)
		28	Gestione mense (distribuzione alimenti)
		29	Attività didattiche/ricreative
		30	Viabilità
		31	Supporto controllo del territorio
8	Tecnico logistico mezzi	32	Fuoristradisti
		33	Trasporti speciali
		34	Ricognizione aerea
		35	Gruppo elicotteristi
		36	Movimento terra

ID_campo	Campo di attività	ID_attività	Attività
9	Tecnico logistico - supporto amministrativo	37	Attività amministrativa all'interno delle funzioni di supporto
10	Beni culturali ed ambientali	38	Custodia musei
		39	Custodia parchi, aree protette
		40	Sorveglianza parchi, aree protette
		41	Recupero e manutenzione (musei, monumenti, beni ambientali)
		42	Inventario e catalogazione beni culturali

3.2.6 Materiali

Tipologia materiale		<i>Materiale di uso vario</i>	ID_tipologia	17
Materiale		<i>Sale antigelo</i>	ID_materiale	49
Descrizione		SALE ANTIGELO PER USO STRADALE		
Proprietà (comunale/privato/altro)		COMUNE		
Convenzione				
Indirizzo sede				
Telefono		0775.499107		
Fax		0775.49022		
E-mail		comunedifumone@tin.it		
Referente	Nominativo	DR. VITTORINO DE CAROLIS		
	Qualifica	RESPONSABILE UFFICIO TECNICO		
	Cellulare	3666271134		
Tempo di attivazione approssimativo		IMMEDIATO		

Tipologia materiale		<i>Attrezzature informatiche</i>	ID_tipologia	20
Materiale		<i>PC DA UFFICIO</i>	ID_materiale	60
Descrizione		COMPUTER DA UFFICIO N. 4		
Proprietà (comunale/privato/altro)		COMUNE		
Convenzione (si / no)		NO		
Indirizzo sede		Via Risorgimento, 2		
Telefono		0775.499107		
Fax		0775.49022		
E-mail		comunedifumone@tin.it		
Referente	Nominativo	DR. VITTORINO DE CAROLIS		
	Qualifica	RESPONSABILE UFFICIO TECNICO		
	Cellulare	3666271134		
Tempo di attivazione approssimativo		IMMEDIATO		

Tipologia materiale		Macchine da stampa	ID_tipologia	22
Materiale		Fotocopiatrice	ID_materiale	63
Descrizione		Fotocopiatrice A4 - A3 B/N		
Proprietà (comunale/privato/altro)		COMUNE		
Convenzione (si / no)				
Indirizzo sede		Via Risorgimento, 2		
Telefono		0775.499107		
Fax		0775.49022		
E-mail		comunedifumone@tin.it		
Referente	Nominativo	DR. VITTORINO DE CAROLIS		
	Qualifica	RESPONSABILE UFFICIO TECNICO		
	Cellulare	3666271134		
Tempo di attivazione approssimativo		IMMEDIATO		

Tabella di codifica dei materiali:

ID_tipologia	Tipologia materiale	ID_materiale	Materiale
1	Potabilizzazione e depurazione	1	Mezzi di disinquinamento
		2	Aspiratori di oli in galleggiamento
		3	Aspiratori prodotti petroliferi
		4	Disperdente di prodotti petroliferi
		5	Solvente antinquinante
		6	Draga aspirante
		7	Assorbente solido
		8	Servizio igienico semovente
2	Attrezzature di protezione personale	9	Attrezzature di protezione personale
3	Materiali antincendio e ignifughi	10	Materiali antincendio e ignifughi
4	Gruppi elettrogeni e fonti	11	Gruppi elettrogeni e fonti energetiche
5	Illuminazione	12	Illuminazione
6	Attrezzi da lavoro	13	Attrezzi da lavoro
7	Attrezzature mortuarie	14	Attrezzature mortuarie
8	Unità cinofile	15	Unità cinofile
9	Prefabbricati	16	Prefabbricati leggeri
		17	Prefabbricati pesanti
10	Roulottes	18	Wc per roulottes
		19	Materiale da campeggio
11	Tende da campo	20	Tende per persone
		21	Tende per servizi igienici
		22	Tende per servizi speciali

ID_tipologia	Tipologia materiale	ID_materiale	Materiale
		23	Teloni impermeabili
12	Cucine da campo	24	Cucine da campo
13	Containers	25	Containers per docce
		26	Containers servizi
		27	Containers dormitori
14	Effetti lettereci	28	Rete
		29	Branda singola
		30	Branda doppia
		31	Materassi
		32	Coperte
		33	Lenzuola
		34	Cuscini
		35	Federe per cuscini
15	Abbigliamento	36	Sacchi a pelo
		37	Vestiaro
		38	Calzature
16	Materiali da costruzione	39	Stivali gomma
		40	Carpenteria leggera
		41	Carpenteria pesante
		42	Laterizi
		43	Travi per ponti
		44	Legname
17	Materiale di uso vario	45	Ferramenta
		46	Sali alimentari
		47	Sale marino
		48	Salgemma
		49	Sale antigelo
18	Generi alimentari di conforto	50	Liquidi antigelo
		51	Generi alimentari
19	Attrezzature radio e telecomunicazioni	52	Generi di conforto
		53	Radiotrasmittente fissa
		54	Ricetrasmittente autoveicolare
		55	Ricetrasmittente portatile
		56	Ripetitori
		57	Antenne fisse
20	Attrezzature informatiche	58	Antenne mobili
		59	Personal computer portatili
21	Macchine d'ufficio	60	Personal computer da ufficio
		61	Macchine per scrivere portatili
		62	Macchine per scrivere per ufficio

ID_tipologia	Tipologia materiale	ID_materiale	Materiale
22	Macchine da stampa	63	Fotocopiatrici
		64	Macchine da ciclostile
		65	Macchine per stampa

3.2.7 Mezzi

Tipologia mezzo		Mezzi di trasporto limitati	ID_tipologia	4
Mezzo		Motocarro cassonato	ID_mezzo	26
Descrizione		Motocarro 4x4 PORTER		
Proprietà		Comunale		
Convenzione		no		
Indirizzo sede		Via Risorgimento, 2		
Telefono		0775.499107		
Fax		0775.49022		
E-mail		comunedifumone@tin.it		
Referente	Nominativo	DR. VITTORINO DE CAROLIS		
	Qualifica	RESPONSABILE UFFICIO TECNICO		
	Cellulare	3666271134		
Tempo di attivazione approssimativo		IMMEDIATO		

Tipologia mezzo		Mezzi di trasporto persone	ID_tipologia	6
Mezzo		Pulmino	ID_mezzo	36
Descrizione		Scuolabus FIAT IVECO A40		
Proprietà		Comunale		
Convenzione		no		
Indirizzo sede		Via Risorgimento, 2		
Telefono		0775.499107		
Fax		0775.49022		
E-mail		comunedifumone@tin.it		
Referente	Nominativo	DR. VITTORINO DE CAROLIS		
	Qualifica	RESPONSABILE UFFICIO TECNICO		
	Cellulare	3666271134		
Tempo di attivazione approssimativo		IMMEDIATO		

Tipologia mezzo		Mezzi di trasporto persone	ID_tipologia	6
Mezzo		Autovettura 4x4	ID_mezzo	38
Descrizione		Fiat Sedici 4x4		
Proprietà		Comunale		
Convenzione		no		
Indirizzo sede		Via Risorgimento, 2		
Telefono		0775.499107		
Fax		0775.49022		
E-mail		comunedifumone@tin.it		
Referente	Nominativo	DR. VITTORINO DE CAROLIS		
	Qualifica	RESPONSABILE UFFICIO TECNICO		
	Cellulare	3666271134		
Tempo di attivazione approssimativo		IMMEDIATO		

Tipologia mezzo		Mezzi di trasporto persone	ID_tipologia	6
Mezzo		Autovettura 4x4	ID_mezzo	38
Descrizione		Fiat Panda 4x4		
Proprietà		Comunale		
Convenzione		no		
Indirizzo sede		Via Risorgimento, 2		
Telefono		0775.499107		
Fax		0775.49022		
E-mail		comunedifumone@tin.it		
Referente	Nominativo	DR. VITTORINO DE CAROLIS		
	Qualifica	RESPONSABILE UFFICIO TECNICO		
	Cellulare	3666271134		
Tempo di attivazione approssimativo		IMMEDIATO		

Tipologia mezzo		Mezzi di trasporto persone	ID_tipologia	6
Mezzo		Autovettura	ID_mezzo	37
Descrizione		Fiat Panda 1000		
Proprietà		Comunale		
Convenzione		no		
Indirizzo sede		Via Risorgimento, 2		
Telefono		0775.499107		
Fax		0775.49022		
E-mail		comunedifumone@tin.it		
Referente	Nominativo	DR. VITTORINO DE CAROLIS		
	Qualifica	RESPONSABILE UFFICIO TECNICO		
	Cellulare	3666271134		
Tempo di attivazione approssimativo		IMMEDIATO		

Tipologia mezzo		Mezzi di trasporto persone	ID_tipologia	6
Mezzo		Autovettura	ID_mezzo	37
Descrizione		Fiat Punto 1300		
Proprietà		Comunale		
Convenzione		no		
Indirizzo sede		Via Risorgimento, 2		
Telefono		0775.499107		
Fax		0775.49022		
E-mail		comunedifumone@tin.it		
Referente	Nominativo	DR. VITTORINO DE CAROLIS		
	Qualifica	RESPONSABILE UFFICIO TECNICO		
	Cellulare	3666271134		
Tempo di attivazione approssimativo		IMMEDIATO		

Tipologia mezzo		<i>Movimento Terre</i>	ID_tipologia	3
Mezzo		<i>Pala Meccanica gommata</i>	ID_mezzo	17
Descrizione		<i>Pala meccanica gommata</i>		
Proprietà		<i>Privata</i>		
Convenzione		<i>Si</i>		
Indirizzo sede		<i>Via Valle Amaseno, 59</i>		
Telefono				
Fax				
E-mail				
Referente	Nominativo	Ditta COGEPAR srl		
	Qualifica			
	Cellulare	340 3348775		
Tempo di attivazione approssimativo		2H		

Tipologia mezzo		<i>Movimento Terre</i>	ID_tipologia	3
Mezzo		<i>Mini escavatore</i>	ID_mezzo	11
Descrizione		<i>Mini escavatore</i>		
Proprietà		<i>Privata Davide CECCHETTI ditta</i>		
Convenzione		<i>Si</i>		
Indirizzo sede		<i>Via Vicinale Selva, 15 FUMONE</i>		
Telefono				
Fax				
E-mail				
Referente	Nominativo	Ditta COGEPAR srl - VEROLI		
	Qualifica			
	Cellulare	337 366957		
Tempo di attivazione approssimativo		2H		

DITTE CONVENZIONATE

Davide CECCHETTI Via Vicinale Selva, 15- FUMONE – 340 3348775

COGEPAR srl Via Valle Amaseno, 59- VEROLI – 337 366957

Tabella di codifica dei mezzi

ID_tipologia	Tipologia mezzi	ID_mezzo	Mezzo
1	Autobotti	1	Per trasporto liquidi
		2	Per trasporto acqua potabile
		3	Per trasporto carburanti
		4	Per trasporto prodotti chimici
2	Autocarri e mezzi stradali	5	Autocarro ribaltabile
		6	Autocarro cabinato
		7	Autocarro tendonato
		8	Autotreni
		9	Autoarticolato
		10	Furgone
3	Movimento terra	11	Mini escavatore
		12	Mini pala meccanica (tipo bobcat)
		13	Terna
		14	Apripista cingolato
		15	Apripista gommato
		16	Pala meccanica cingolata
		17	Pala meccanica gommata
		18	Escavatore cingolato
		19	Escavatore gommato
		20	Trattore agricolo
4	Mezzi di trasporto limitati	21	Carrello trasporto mezzi
		22	Carrello trasporto merci
		23	Carrello appendice
		24	Roulotte
		25	Camper
		26	Motocarro cassonato
		27	Motocarro furgonato
		28	Motociclette
5	Mezzi speciali	29	Pianale per trasporto
		30	Piattaforma aerea su autocarro
		31	Rimorchio
		32	Semirimorchio furgonato
		33	Semirimorchio cisternato
		34	Trattrice per semirimorchio
6	Mezzi trasporto persone	35	Autobus
		36	Pulmino
		37	Autovetture
		38	Autovettura 4x4

ID_tipologia	Tipologia mezzi	ID_mezzo	Mezzo
7	Fuoristrada	39	Fuoristrada
		40	Fuoristrada trasporto promiscuo (tipo pick-up)
8	Mezzi antincendio	41	Autopompa serbatoio (aps)
		42	Autobotte pompa
		43	Fuoristrada con modulo AIB
		44	Autovettura con modulo AIB
9	Mezzi e macchine speciali automotrici	45	Spargisabbia / spargisale
		46	Motoslitta
		47	Spazzaneve
		48	Autocarro con autofficina
		49	Autocarro con motopompa
		50	Carro attrezzi
10	Mezzi di sollevamento	51	Transpallet
		52	Muletto
		53	Autogrù
11	Mezzi di trasporto sanitario	54	Autoambulanza di soccorso base e di trasporto (tipo b)
		55	Autoambulanza di soccorso avanzato (tipo a)
		56	Autoambulanza fuoristrada
		57	Centro mobile di rianimazione
		58	Automezzo di soccorso avanzato (auto medicalizzata)
		59	Automezzo di soccorso avanzato (moto medicalizzata)
		60	Eliambulanza
		61	Unità sanitarie campali - PMA 1° livello
		62	Unità sanitarie campali - PMA 2° livello
		63	Ospedale da campo
12	Natanti e assimilabili	64	Automezzo anfibio
		65	Motoscafo
		66	Battello pneumatico con motore
		67	Battello autogonfiabile