



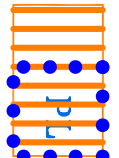












**SISTEMA DEL TESSUTO URBANO CONSOLIDATO (PIANO DELLE REGOLE)**

-  PERIMETRO CENTRO ABITATO
-  NUCLEI DI INTERESSE STORICO, ARTISTICO, AMBIENTALE - A
-  AMBITI RESIDENZIALI CONSOLIDATI - B1
-  AMBITI RESIDENZIALI DI COMPLETAMENTO - B2
-  AMBITI RESIDENZIALI DI COMPLETAMENTO - C  
PL COMPARTI SOGGETTI A PIANO DI LOTTIZZAZIONE OBBLIGATORIO
-  AMBITI NUMERARI DISMESSI DA VALORIZZARE
-  PIATTAFORMA ECOLOGICA
-  FASCIA DI RISPETTO STRADA PROVINCIALE





**SISTEMA DEGLI AMBITI AGRICOLI E DEL PAESAGGIO (PIANO DELLE REGOLE)**

-  AMBITI A DESTINAZIONE AGRICOLA-E1
-  AMBITI A DESTINAZIONE AGRICOLA-E2  
AMBITI SOGGETTI A TRIVELTA E VALORIZZAZIONE
-  AMBITI A DESTINAZIONE AGRICOLA-E3  
AMBITI A DESTINAZIONE AMBIENTALE  
PARCO DELLE ONDRE E SONE SIC
-  AMBITI DI TRASFORMAZIONE A PREVALENTE DESTINAZIONE  
RESIDENZIALE ED TURISTICO RICETTIVA  
ZONE ATR








**SISTEMA DEI VINCOLI AMBIENTALI (PIANO DELLE REGOLE)**

-  AREE RICOMPRESSE NEL VINCOLO IDROGEOLOGICO  
(R.D. 326/72)
-  LAGHI E CORSI D'ACQUA (L. 431/86)
-  VINCOLO ONITERRIALE

**SISTEMA DEGLI ELEMENTI NATURALI PRESENTI NEL TESSUTO URBANO  
(PIANO DELLE REGOLE E PIANO DEI SERVIZI)**

-  VERDE PRIVATO VINCOLATO
-  VERDE PRIVATO ATTREZZATO  
 **paesaggio di servizio delle strutture**
-  VERDE DI CONNESSIONE TRA TERRITORIO RURALE ED EDIFICATO  
E SISTEMA DEGLI ELEMENTI NATURALI PRESENTI NEL TESSUTO URBANO

**SISTEMA DEI SERVIZI E DELLE ATTREZZATURE PUBBLICHE  
ED INTERESSE PUBBLICO O GENERALE (PIANO DEI SERVIZI)**

-  VPA  
AREE DESTINATE A VERDE PUBBLICO ATTREZZATO  
PER IL GIOCO E LO SPORT
-  ATTREZZATURE DI INTERESSE PUBBLICO
-  ATTREZZATURE PER L'ISTRUZIONE
-  PARCHEGGI
-  PERCORSI STORICI DA RIQUALIFICARE
-  PERCORSI PEDONALI
-  SCUOLA MATERNA
-  SCUOLA ELEMENTARE
-  CHIESA
-  ATTREZZATURE SPORTIVE



**COMUNE DI ONETA**

PROVINCIA DI BERGAMO

P.G.T.

**PIANO DI GOVERNO DEL TERRITORIO**

**PIANO DELLE REGOLE**

CARTA DELLE PREVISIONI DI PIANO

**CHIGNOLO**

**PR5**

scala 1/2000

APPROVATO DAL CONSIGLIO COMUNALE DI ONETA  
CON DELIBERAZIONE N..... DEL.....  
PUBBLICAZIONE B.U.R.L. N..... DEL.....