




**SISTEMA DEL TESSUTO URBANO CONSOLIDATO (PIANO DELLE REGOLE)**

-  AREE INTERESSATE DA FENOMENI URBANIZZATIVI IN ATTO O PREVISTI DAGLI STRUMENTI URBANISTICI LOCALI
-  NUCLEI DI INTERESSO STORICO, ARTISTICO, AMBIENTALE
-  PL COMPARTI SOGGETTI A PIANO DI LOTTIZZAZIONE OBBLIGATORIO

AMBITI MINERARI DISMESSI DA VALORIZZARE

AMBITI MINERARI DISMESSI RECUPERO PER ATTIVITA' ARTIGIANALE DELLE EX OPFICINE

PIATTAFORMA ECOLOGICA

**SISTEMA DEGLI AMBITI AGRICOLI E DEL PAESAGGIO (PIANO DELLE REGOLE)**

AMBITI A DESTINAZIONE AGRICOLA-E1

AMBITI A DESTINAZIONE AGRICOLA-E3  
AMBITI SOCCATI SOGGETTI A TOTALE E VALORIZZAZIONE

**SISTEMA DEGLI AMBITI DI TRASFORMAZIONE (DOCUMENTO DI PIANO)**

AMBITI DI TRASFORMAZIONE A PREVALENTE DESTINAZIONE RESIDENZIALE E/O TURISTICO RIETTIVA ZONE ATR

**SISTEMA DEI SERVIZI DELLE ATTREZZATURE PUBBLICHE ED INTERESSE PUBBLICO O GENERALE (PIANO DEI SERVIZI)**

AREE DESTINATE A VERDE PUBBLICO ATTREZZATO PER IL GIOCO E LO SPORT

ATTREZZATURE DI INTERESSE PUBBLICO

ATTREZZATURE PER L'ISTRUZIONE

PARCHERGGI

PERCORSI STORICI DA RIQUALIFICARE

**DA REALIZZARE**

AREE DESTINATE A VERDE PUBBLICO ATTREZZATO PER IL GIOCO E LO SPORT

PARCHERGGI

PERCORSI PEDONALI

125 SUPERFICI IN m<sup>2</sup>


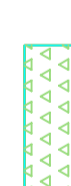

SCUOLA MATERNA

SCUOLA ELEMENTARE

CHIESA

ATTREZZATURE SPORTIVE

**SISTEMA DEGLI ELEMENTI NATURALI PRESENTI NEL TESSUTO URBANO (PIANO DELLE REGOLE E PIANO DEI SERVIZI)**

-  VERDE PRIVATO VINCOLATO
-  VERDE PRIVATO ATTREZZATO parcheggi al servizio delle strutture
-  VERDE DI CONNESSIONE TRA TERRITORIO RURALE ED EDIFICATO E SISTEMA DEGLI ELEMENTI NATURALI PRESENTI NEL TESSUTO URBANO

**SISTEMA DEI VINCOLI AMBIENTALI (PIANO DELLE REGOLE)**

AREE RICOMPRESSE NEL VINCOLO IDROGEOLOGICO (R.D. 3267/23)

LAGHI E CORSI D'ACQUA (L. 431/85)

VINCOLO CIMITERIALE

CHIGNOLO

AREE A VERDE ATTREZZATO	superficie m <sup>2</sup>	stato attuazione
135	esistente	
1780	in previsione	
4150	in previsione	
1550	in previsione	

AREE PER PARCHERGGI DI USO PUBBLICO

superficie m <sup>2</sup>	stato attuazione
280	esistente
285	esistente
105	esistente

AREE PER ATTREZZATURE DI INTERESSE COMUNE

superficie m <sup>2</sup>	stato attuazione	destinazione specifica
990	esistente	chiesa
500	esistente	cimitero

Totale aree a verde attrezzato esistenti  
Totale aree a parcheggio esistenti  
Totale aree per attrezzature esistenti  
Totale aree a verde attrezzato in progetto

TOTALE	9775
--------	------



**COMUNE DI ONETA**

PROVINCIA DI BERGAMO

**P.G.T.**

**PIANO DI GOVERNO DEL TERRITORIO**

**PIANO DEI SERVIZI**

ANALISI DELLO STATO DI FATTO E PREVISIONI DI INTERVENTO

**CHIGNOLO**

**PS7**

scala 1/2000

APPROVATO DAL CONSIGLIO COMUNALE DI ONETA CON DELIBERAZIONE N..... DEL..... PUBBLICAZIONE B.U.R.L. N..... DEL.....

