







**LEGENDA**

-  Limite comunale
-  Corso d'acqua con relativo n. iscrizione elenco AA.PP. identificante il Reticolo Idrico Principale (rif. D.G.R. 1 agosto 2003 n. 7/13950 Allegato A)
-  Altri elementi dell'idrografia superficiale


Quadro d'unione sezioni C.T.R. (fuori scala)

A5d1 Castiglione Olona



Comune di Morazzone

Limiti amministrativi



COMUNE DI MORAZZONE



**COMUNE DI MORAZZONE**  
PROVINCIA DI VARESE

---

**DETERMINAZIONE DEL RETICOLO IDRICO MINORE**  
ai sensi della D.G.R. n. 7/7868 del 25 gennaio 2002  
e successive modifiche ed integrazioni

---

ALLEGATO 2  
INDIVIDUAZIONE PRELIMINARE DEI CORSI D'ACQUA  
(base topografica: ingrandimento Carta Tecnica Regionale  
Sezione A5d1 Castiglione Olona - aggiornamento volo al 1994)

---

Scala 1:5.000 aprile 2005

---

ABM - Studio Geologico Ambientale  
Via Anacleto Martignoni, 1 - 20103 Castiglione Olona (MI)  
Tel. & Fax 0331/67794 - Mail: abm-geologia@abm.it - Web: www.abm-geologia.it/abm-geologia



Dott. Geol. Arieni Luca Dott. Geol. Bolognese Mauro  
Dott. Geol. Mazzucchelli Alberto