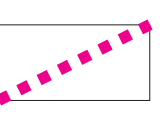


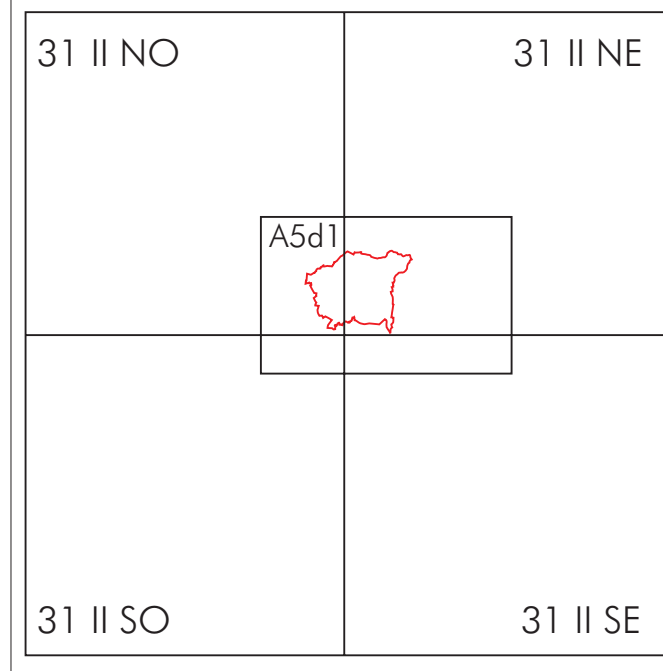


LEGENDA

-  Limite comunale
-  Corso d'acqua con relativo n. iscrizione elenco AA.PP. identificante il Reticolo Idrico Principale (rif. D.G.R. 1 agosto 2003 n. 7/13950 Allegato A)
-  Altri elementi dell'idrografia superficiale

Quadro d'unione tavolette I.G.M. (fuori scala)



Limiti amministrativi



COMUNE DI MORAZZONE
PROVINCIA DI VARESE

DETERMINAZIONE DEL RETICOLO IDRICO MINORE
ai sensi della D.G.R. n. 7/7868 del 25 gennaio 2002
e successive modifiche ed integrazioni

ALLEGATO 1

INDIVIDUAZIONE PRELIMINARE DEI CORSI D'ACQUA

(base topografica: ingrandimento Carta I.G.M.
Fogli 31 II NO Varese; 31 II NE Malnate;
31 II SO Somma Lombardo; 31 II SE Tradate)

Scala 1:10.000

aprile 2005

AEM - Studio Geologico Associato
 Via Nobili Montignone, 1 - 21045 Castiglione Olona (VA)
 Tel. & Fax 0331/697744 - Mail: aem-geologico@libero.it - Web: www.geologiaaem.it



Dott. Geol. Arieni Luca

Dott. Geol. Bolognese Mauro

Dott. Geol. Mazzucchelli Alberto