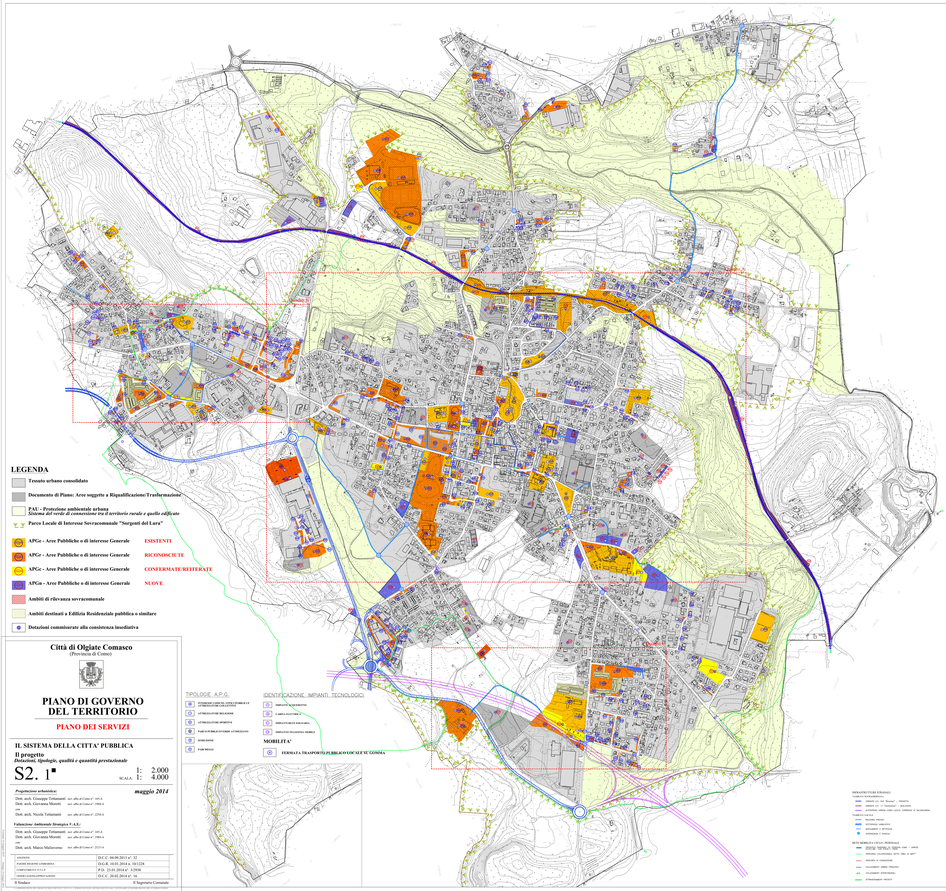
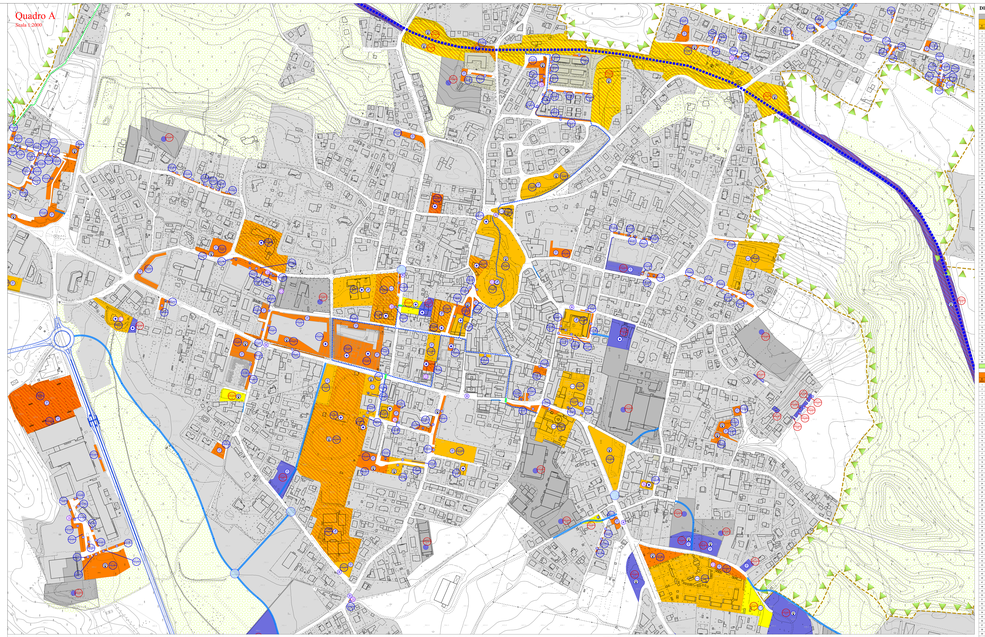
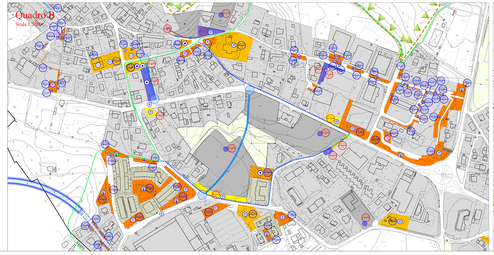


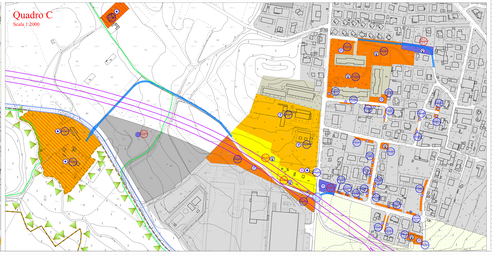
Quadro A
Scala 1:20m



Quadro B
Scala 1:2000



Quadro C
Scala 1:2000



LEGENDA

- Tessuto urbano consolidato
- Documento di Piano: Aree soggette a Riqualificazione/Trasformazione
- PAE - *Protezione ambientale urbana*
  Sistema del verde di connessione tra il territorio rurale e quello edificato
- Parco Locale di Interesse Sovracomunale "Sorgenti del Lura"
- APGs - Aree Pubbliche o di interesse Generale — ESISTENTI
- APGr - Aree Pubbliche o di interesse Generale — RICONOSCIUTE
- APGc - Aree Pubbliche o di interesse Generale — CONFERMATE/REITERATE
- APGn - Aree Pubbliche o di interesse Generale — NUOVE
- Ambiti di rilevanza sovracomunale
- Ambiti destinati a Edilizia Residenziale pubblica o similare
- Dotazioni commisurate alla consistenza insediativa

TIPOLOGIE A.P.G.

- AS — ATTREZZATURE CONNESSE ALLA MOBILITA' E ALLA SOSTA DI SUPERFICIE
- C — ATTREZZATURE RELIGIOSE
- AT — ATTREZZATURE SPORTIVE
- P — PARCHI PUBBLICI/GIARDINI ATTREZZATI
- G — GIOCHI
- PM — PARCHEGGI

IDENTIFICAZIONE IMPIANTI TECNOLOGICI

- IDP — IMPIANTO DEPURATIVO
- IC — CAMPO ACCUMULO
- IE — IMPIANTO DI ENERGIA
- IT — IMPIANTO TELEFONIA MOBILE

MOBILITA'

- FERROVIA TRASPORTO PUBBLICO LOCALE SU GOMMA

INFRASTRUTTURE STRADALI
- STRADE E AUTOSTRADE ESISTENTI
- ARRESTO S.S. 342 "Briantea" - PROGETTO
- ARRESTO S.S. 342 "Briantea" - ESISTENTE
- AUTOSTRADA A9/DIR (TAV) LUCE - CORRIDOIO DI SALVAGUARDIA

FERROVIE E N.I.L.
- FERROVIA ESISTENTE - RFI/FNM
- ESISTENTE - AMBITO FERMATA
- ESISTENTE - FERMATA

RETE IDROGRAFICA - PUGLIESI - PROPOSTA
- RETE IDROGRAFICA - PUGLIESI - PROPOSTA — AMBITI
- RETE IDROGRAFICA - PUGLIESI - PROPOSTA — ASTE
- PROFILO DI CHIAVICHINA
- ELEVAZIONE - AMBITI - PROFILO
- ELEVAZIONE - ASTE FLUVIALI
- ATTRAVERSAMENTI - PROFILO

Città di Olgiate Comasco
(Provincia di Como)

PIANO DI GOVERNO DEL TERRITORIO

PIANO DEI SERVIZI

II. SISTEMA DELLA CITTA' PUBBLICA
Il progetto
Dotazioni, tipologie, qualità e quantità prestazionale

S2. 1■

SCALA: 1: 2.000 / 1: 4.000

maggio 2014

Progettazione urbanistica:
Dott. arch. Giuseppe Tortamanti *iscr. alla sez.A Coan n° 1055*
Dott. arch. Giovanna Moretti *iscr. alla sez.A Coan n° 1866/A*
con
Dott. arch. Nicola Tortamanti *iscr. alla sez.A Coan n° 2254/A*

Valutazione Ambientale Strategica V.A.S.:
Dott. arch. Giuseppe Tortamanti *iscr. alla sez.A Coan n° 1055*
Dott. arch. Giovanna Moretti *iscr. alla sez.A Coan n° 1866/A*
con
Dott. arch. Marco Maltraverso *iscr. alla sez.A Coan n° 2535/A*

ADOZIONE	D.C.C. 06/08/2013 n° 32
PUBBLICAZIONE E OSSERVAZIONI	DAL 28. 10.01.2014 AL 10/12/20
CONTRODEDUZIONI E APPR.	P.D. 22.01.2014 n° 3/2938
APPROVAZIONE DEFINITIVA	DCC. 20/02/2014 n° 3

Il Redattore — Il Segretario Comunale

© Copyright - Tutti i diritti sono riservati. Vietata la riproduzione anche parziale senza autorizzazione

DIMENSIONAMENTO

PIANO DEI SERVIZI - PROGETTO

AREE E ATTREZZATURE PUBBLICHE E DI INTERESSE GENERALE - ESISTENTI

N.	Cod.	Ubicazione	Destinazione funzionale	Area [mq]	Volume [mc]
1	AS	Via Como	Impianto semaforico	0	0
2	AS	Via Como	Impianto semaforico	0	0
3	AS	Via Como	Impianto semaforico	0	0