ALLEGATO SUB 1

ALLEGATO ALLA DELIBERA DI C.C./G.C.

N. 45 DEL 30.09.2013

IL PRESIDENTE IL SEGRETARIO COMUNALE

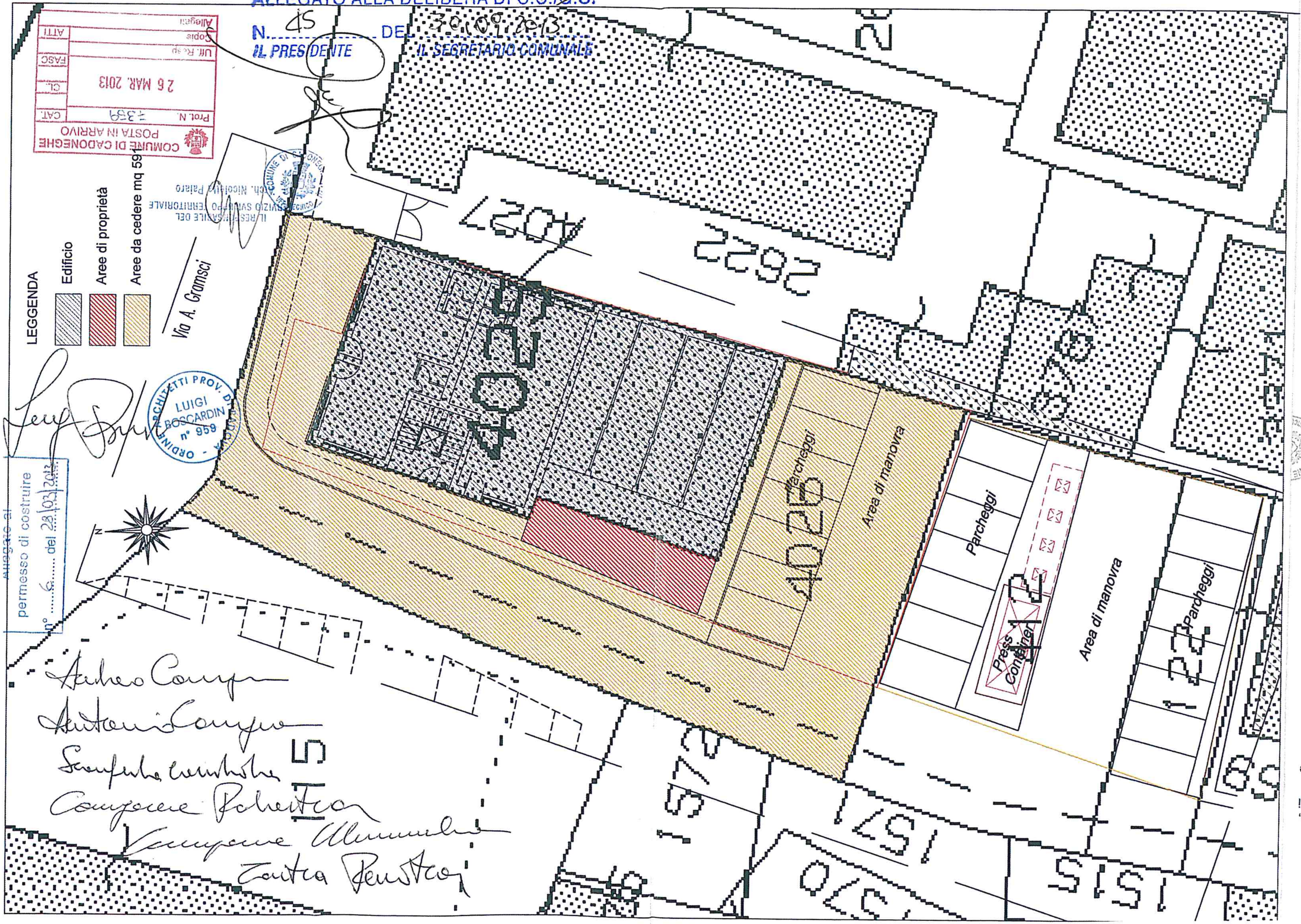

ALLEGATO SUB C

Ufficio Provinciale di Padova - Territorio Servizi Catastali - Direttore DOTT. ING. CARMELO LA VOLTA

Visura telematica esente per fini istituzionali

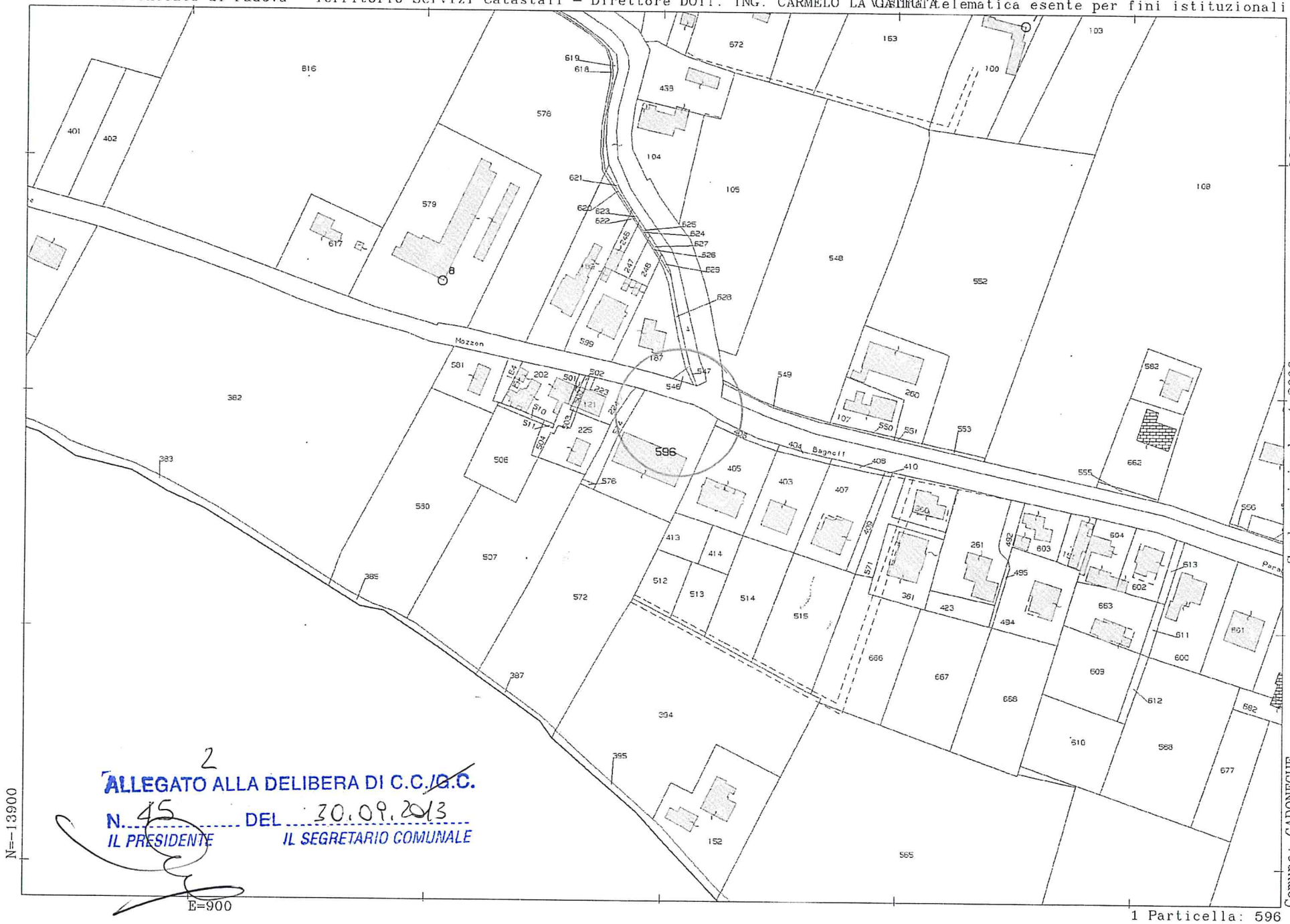

N=-13900

E=900

1 Particella: 596

Comune: CADONEGHE
Foglio: 7

Scala originale: 1:2000
Dimensione cornice: 534.000 x 378.000 metri

20-Set-2013 10:01
Prot. n. T45557/2013

2
ALLEGATO ALLA DELIBERA DI C.C./~~G.C.~~
N. 45 DEL 30.09.2013
IL PRESIDENTE IL SEGRETARIO COMUNALE

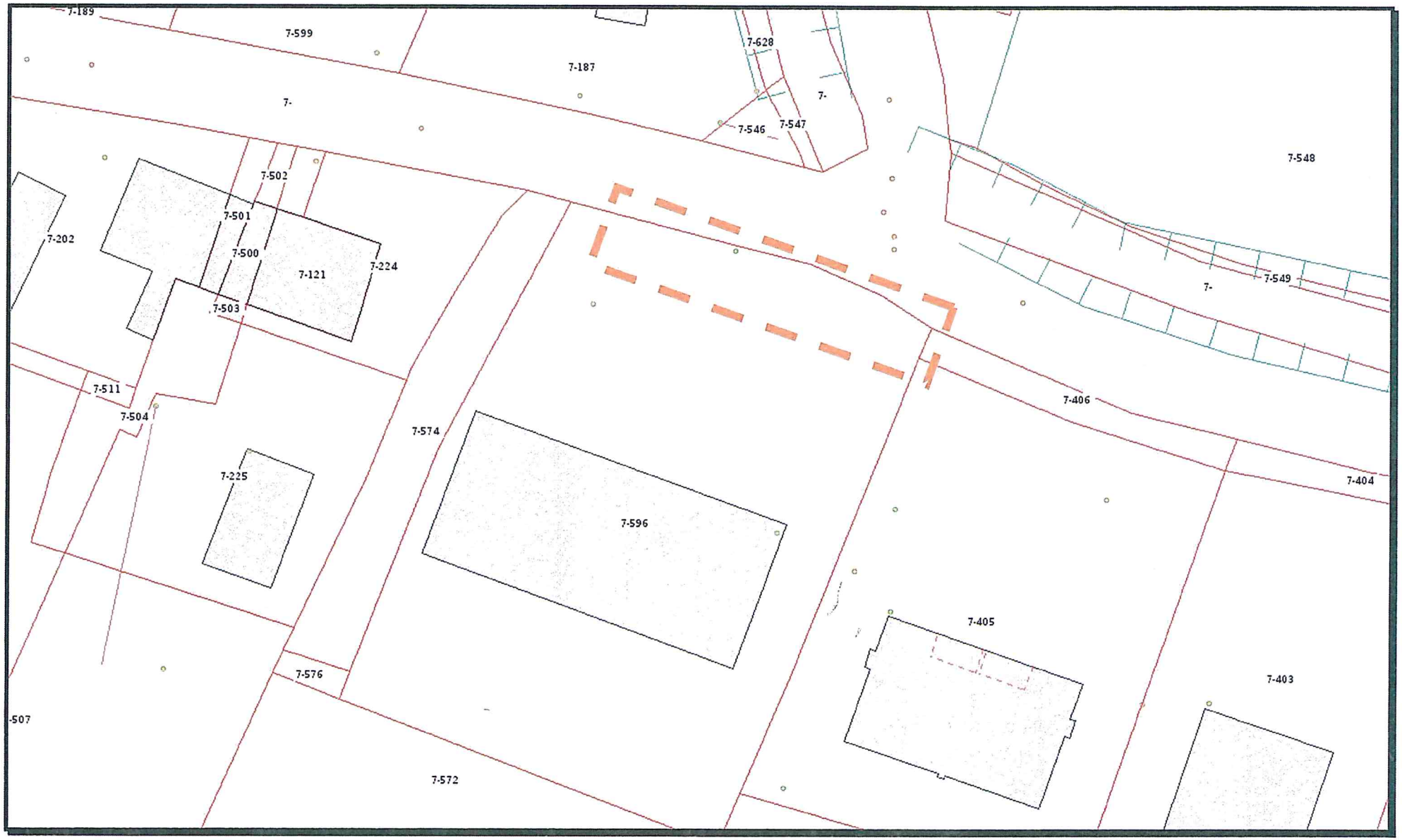

Figura 1 - Estratto di mappa - C.T. Comune di Cadoneghe (Foglio 7 mappale 596)

ALLEGATO SUB 3

3

ALLEGATO ALLA DELIBERA DI C.C./G.C.
N. 45 DEL 30.09.2013
IL PRESIDENTE IL SEGRETARIO COMUNALE

Estratto di Mappa 1:2000

Comune di Cadoneghe - Foglio 13 - Mappale 1126

ALLEGATO SUB 4

Ufficio Provinciale di Padova - Territorio Servizi Catastali - Direttore DOTT. ING. CARMELO LA VISTITA

Visura telematica esente per fini istituzionali

ALLEGATO ALLA DELIBERA DI C.C./G.C.
N. 45 DEL 30.09.2013
IL PRESIDENTE IL SEGRETARIO COMUNALE

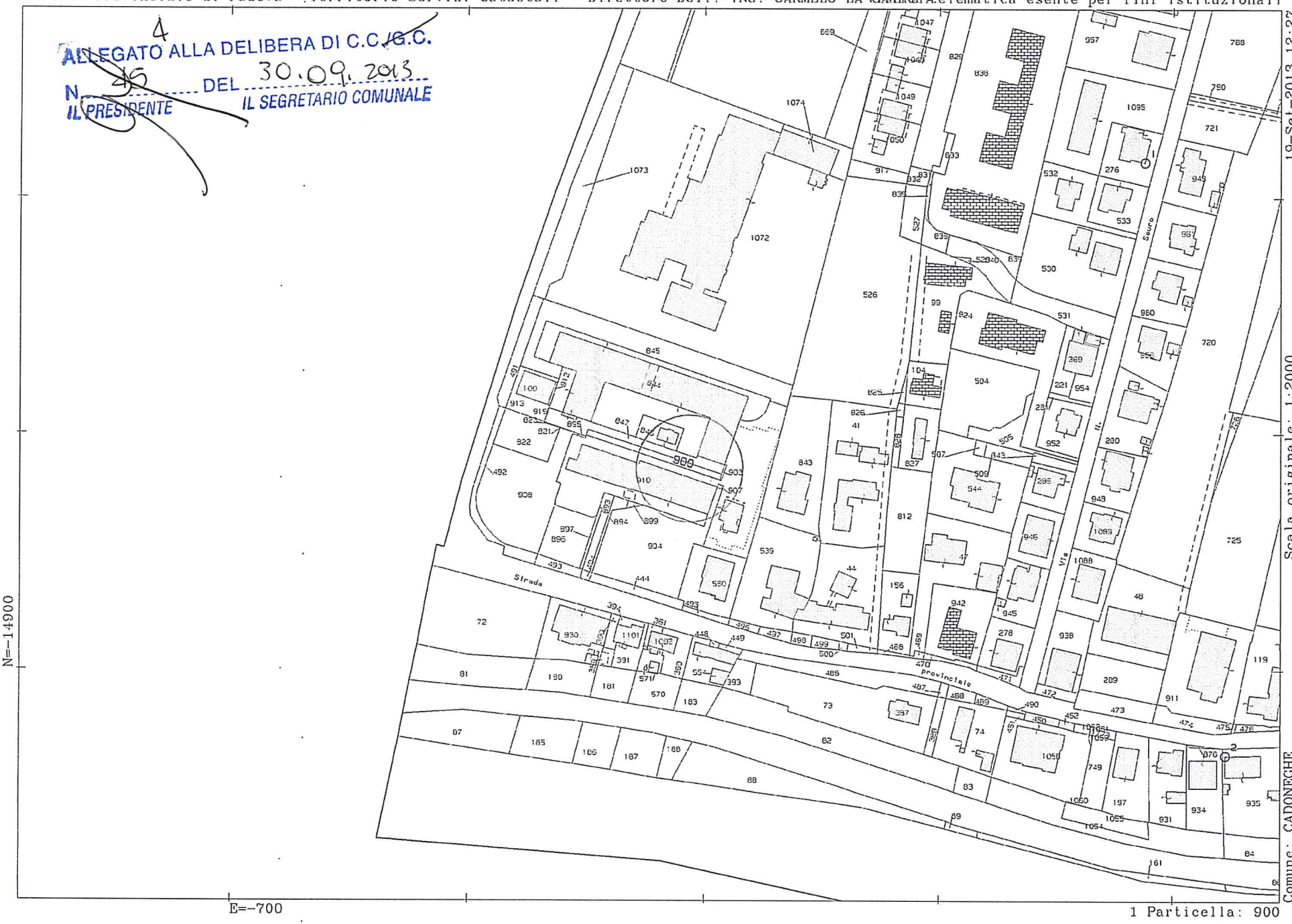

N=-14900

E=-700

1 Particella: 900

Comune: CADONEGHE
Foglio: 14

Scala originale: 1:2000
Dimensione cornice: 534.000 x 378.000 metri

19-Set-2013 12:27
Prot. n. T138205/2013

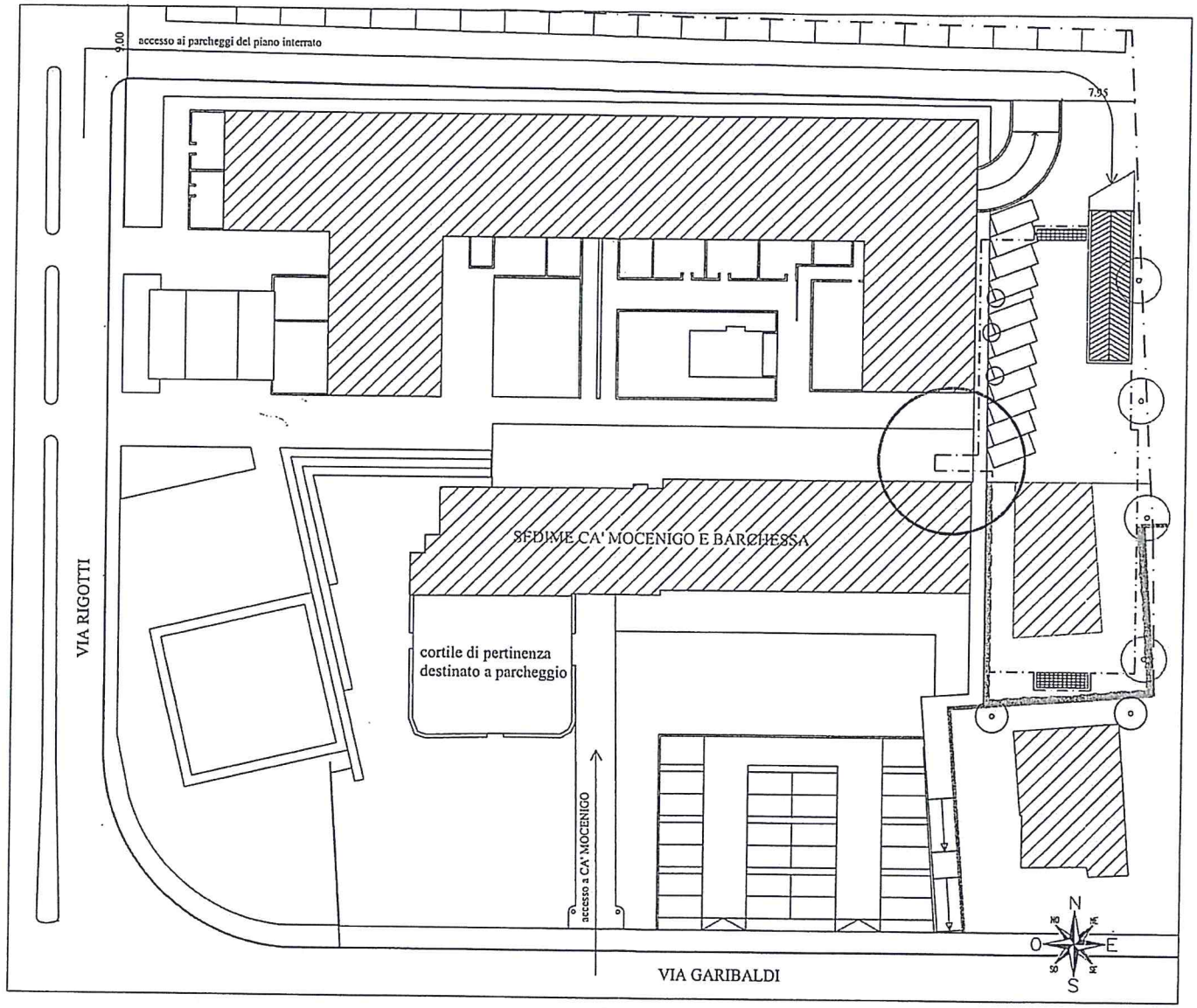
9.00
accesso ai parcheggi del piano interrato
7.95
VIA RIGOTTI
SEDIME CA' MOCENIGO E BARCHESSA
cortile di pertinenza
destinato a parcheggio
accesso a CA' MOCENIGO
VIA GARIBALDI
N
NO
NE
O
E
SO
SE
S

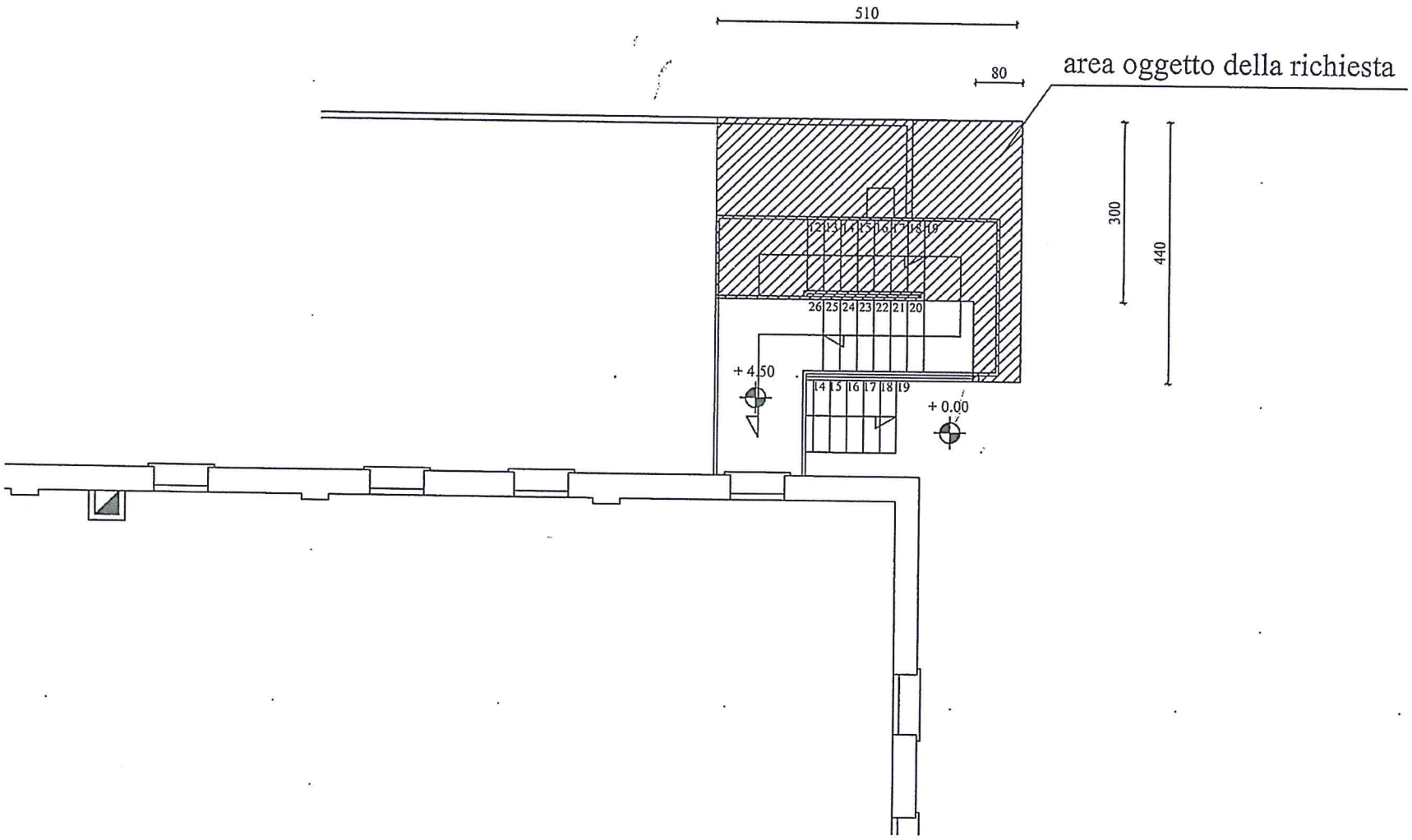
510
80
area oggetto della richiesta
300
440
+ 4.50
+ 0.00

OGGETTO: **Emendamento alla proposta di deliberazione "Acquisizioni e costituzione diritti reali"**

Prot. 21336 del 30.09.2013

Al Presidente
Del Consiglio Comunale
SEDE

In relazione alla proposta di deliberazione iscritta al punto 10) dell'ordine del giorno della seduta del Consiglio Comunale del 30.09.2013, il sottoscritto, nella propria qualità di Sindaco del Comune di Cadoneghe, al fine di meglio precisare la natura e l'oggetto dei diritti reali oggetto della proposta al fine del rogito dei relativi atti, propone il seguente emendamento:

- di apportare le seguenti modifiche al dispositivo della proposta:

- al punto 1, dopo le parole "al patrimonio comunale" sono aggiunte le parole "in piena proprietà";

- i punti 2 e 3 sono sostituiti dai seguenti:

2) Di acquisire il diritto di servitù di uso pubblico a carico del passaggio pedonale e del porticato ricadente sul mappale 1126 fg.13 nell'ambito dell'intervento di autocostruzione all'interno del Piano Particolareggiato "Green Park" , e a favore del fondo di proprietà comunale identificato al mappale 1055 dello stesso foglio allegato sub 3)

3) Di costituire diritto di superficie sulla porzione dei mappali 900-903-910 del foglio 14 Allegato sub 4) a favore del proprietario di Villa Riello Pera in località Cadoneghe per la realizzazione della scala antincendio finalizzata all'adeguamento alla normativa di prevenzione incendi del primo piano della Villa disponendo per la porzione de quo il passaggio dal patrimonio indisponibile del Comune a quello disponibile, visto che la stessa è sottratta all'utilizzo originario.

Cadoneghe, 30.09.2013

Il Sindaco
Mirco Gastaldon

5
ALLEGATO ALLA DELIBERA DI C.C./G.C.
N. 45 DEL 30.09.2013
IL PRESIDENTE IL SEGRETARIO COMUNALE