

A.T.R. - 5 COMUNE DI CADEGLIANO VICONAGO	
SUPERFICIE LOTTO	5255 MQ
VOLUME AUTORIZZATO	2150 MC
H MAX	6,50 M
NUMERO UNITA' IMMOBILIARI	7 UNITA'

CALCOLO VOLUME UNITA IMMOBILIARE TIPO			
RIFERIMENTO	SUPERFICIE SLP SUPERFICIE UTILE	ALTEZZA MEDIA (M)	VOLUME (MC)
1	6,00*8,70 = 52,20	H1 = 3,22	168,08
2	3,68*7,37 = 27,12	H2 = (2,25+3,15)/2 = 2,70	73,22
3	5,29*1,95 = 10,31	H3 = (1,83+3,15)/2 = 2,49	25,67
4	2,96*4,86 = 14,38	H4 = (2,43+3,15)/2 = 2,79	40,12
TOTALE =			307,09

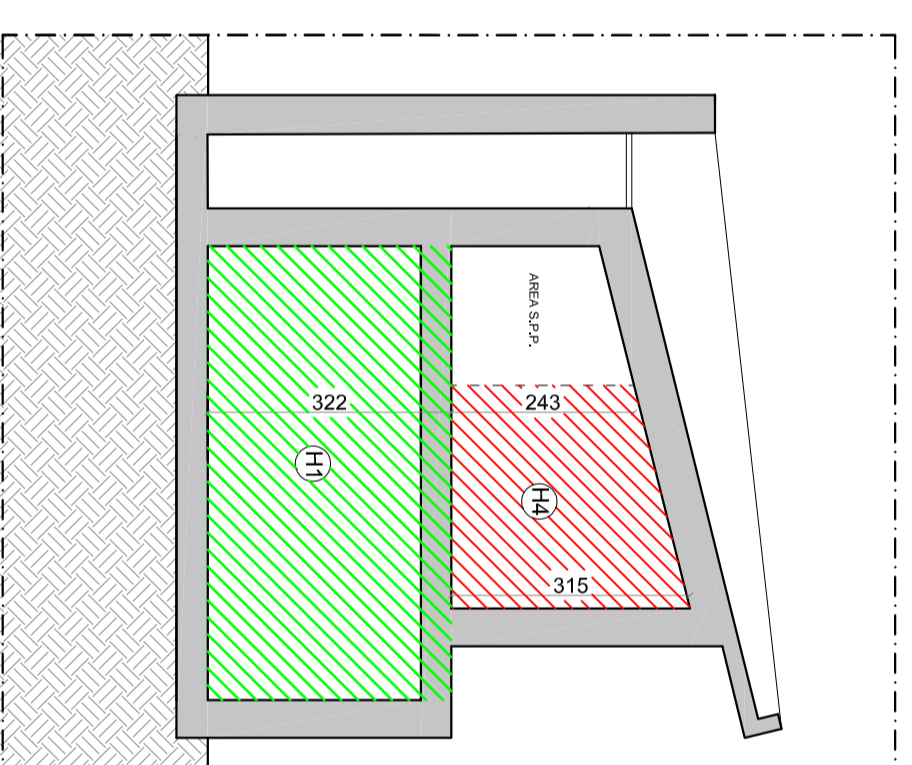
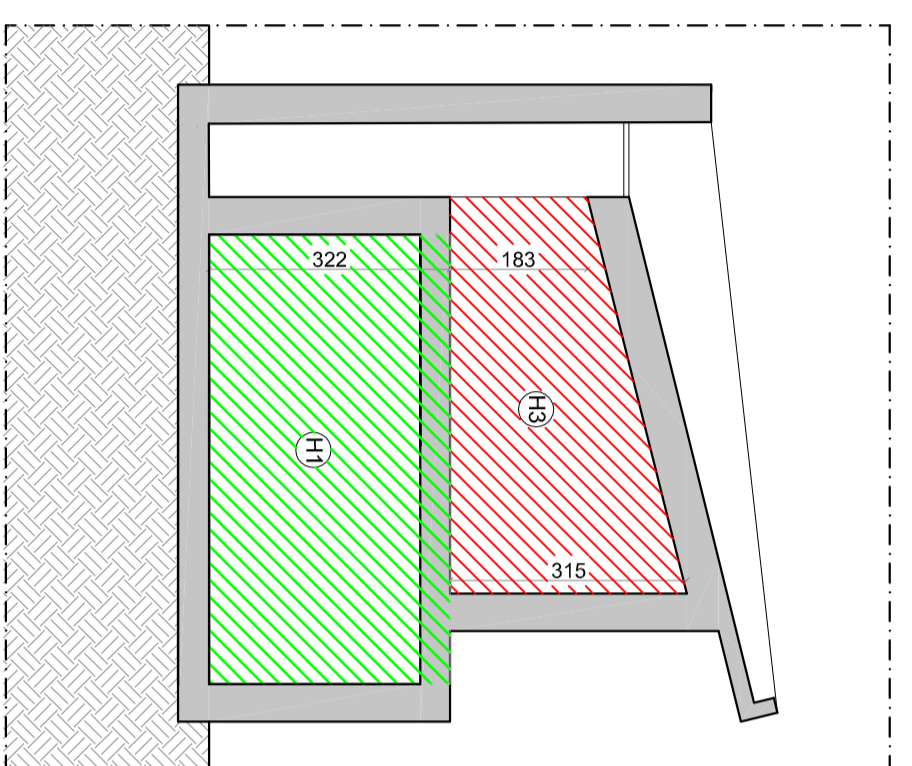
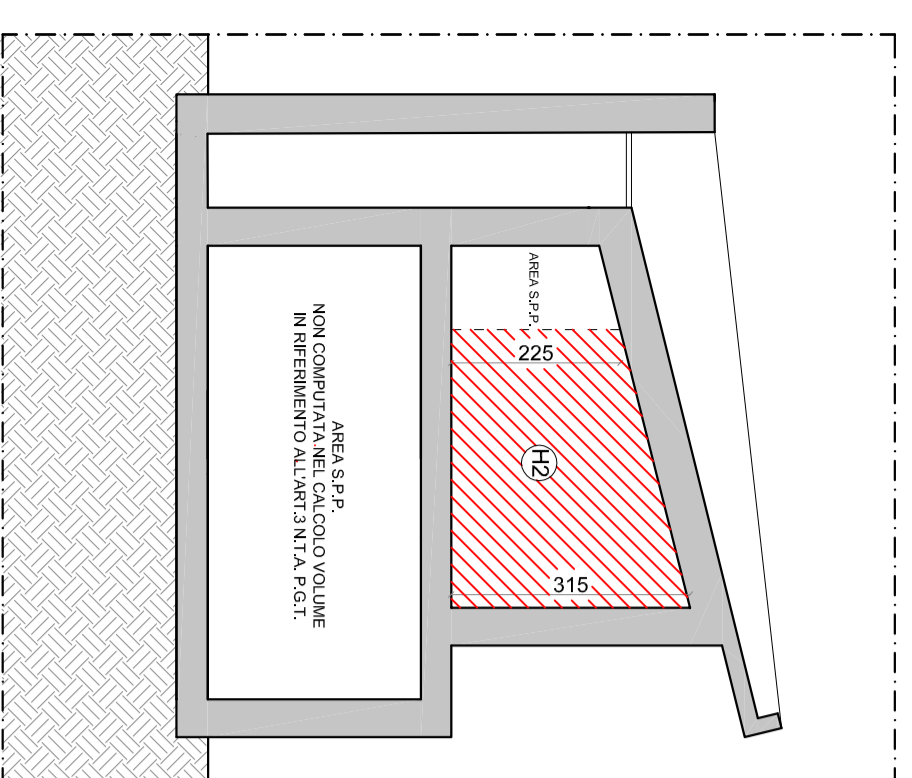
VOLUME DI PROGETTO= 307,09 mc x 7 unità= 2149,63 mc < 2150 mc

LEGENDA

- AREA RIFERITA AL PIANO TERRA
- AREA RIFERITA AL PIANO PRIMO

PIANTA PIANO PRIMO

RIFERIMENTO CALCOLO AREA PIANTA PIANO PRIMO



ZAPPAROLI
ARCHITETTURA

PROGETTISTA

IL COMMITTENTE: PAOLA GIOVANNA CAVALLERI

DOTT. ARCH.
GABRIELE ZAPPAROLI
VIA F.LLI CASIRAGHI, 435
SESTO SAN GIOVANNI - MI
tel. 333 33 86 792
arch.zapparoli@gmail.com

INTERVENTO: VIALE PROVINCIALE 30, CADEGLIANO VICONAGO
OGGETTO: PIANO ATTUATIVO ATR5
DISEGNO: VERIFICA URBANISTICA
VOLUMETRICA

SCALA: 1:100

TAV. **6F**