





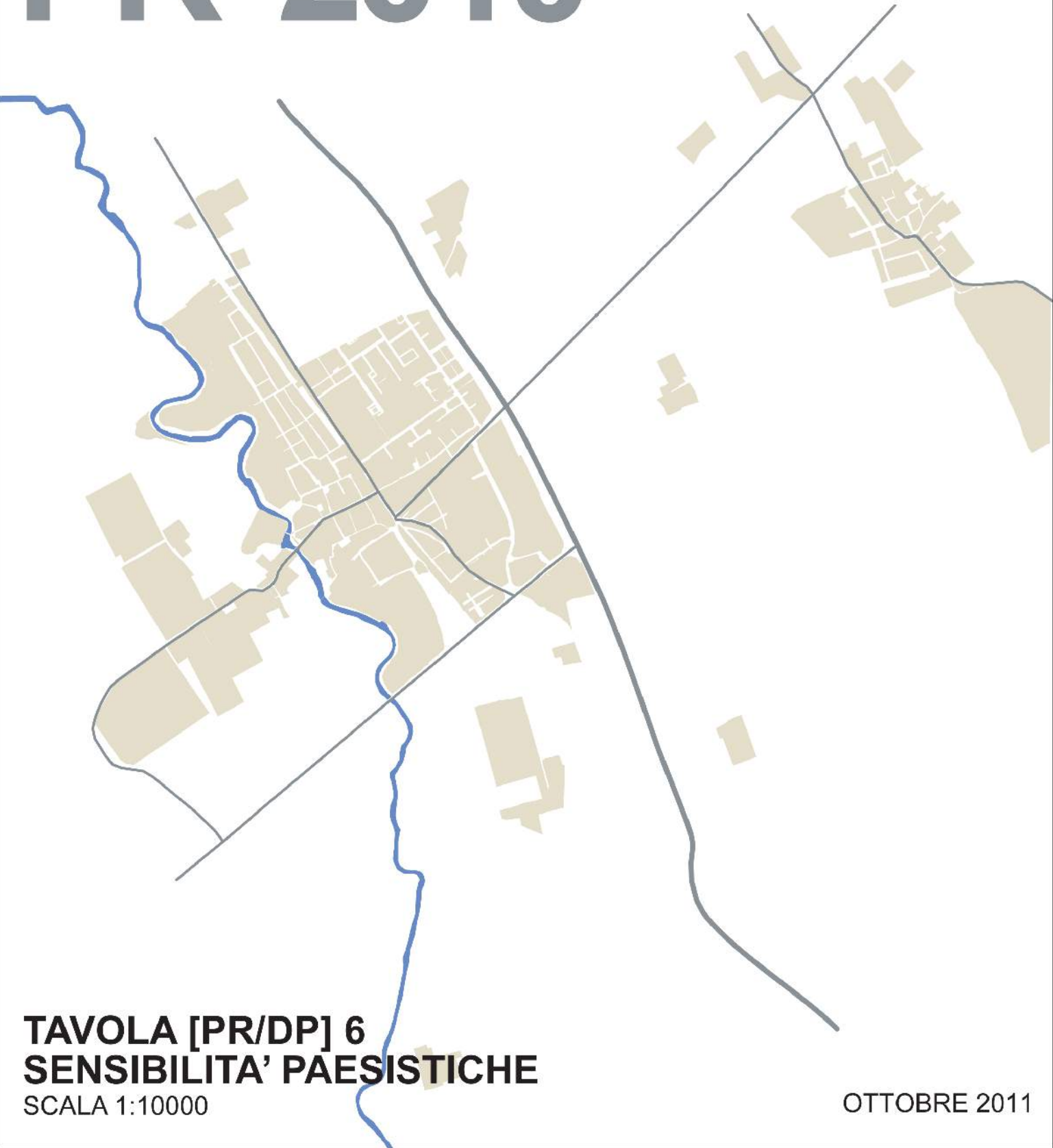
Legenda

-  sensibilità paesistica molto alta (filari, monumenti entro il centro storico e all'esterno, edifici particolarmente visibili)
-  sensibilità paesistica alta (boschi, canali, fiume Lambro e Ticinello, viabilità storica, nuclei di antica formazione, nuclei rurali)
-  sensibilità paesistica media (territorio agricolo)
-  aree tutelate ai sensi del D.lgs 42/2004 art.142

**PROVINCIA DI PAVIA
COMUNE DI LANDRIANO**

**PIANO DI GOVERNO DEL TERRITORIO
APPROVAZIONE**

PR 2010



**TAVOLA [PR/DP] 6
SENSIBILITA' PAESISTICHE**
SCALA 1:10000

OTTOBRE 2011