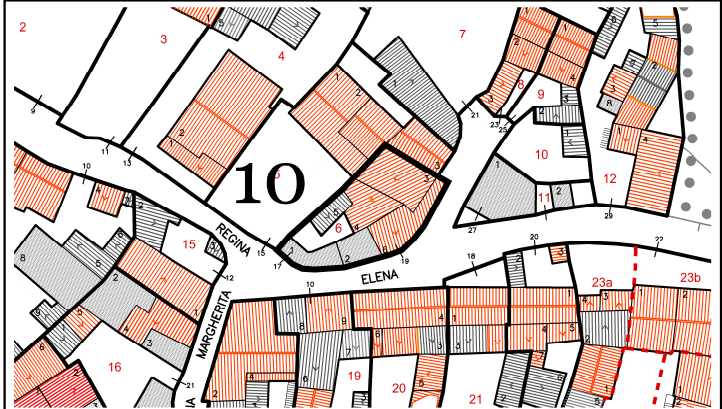


**Toponimo/Vicinato**

**PLANIMETRIA DELLE COPERTURE** - con indicazione dei volumi elementari (v.e.)


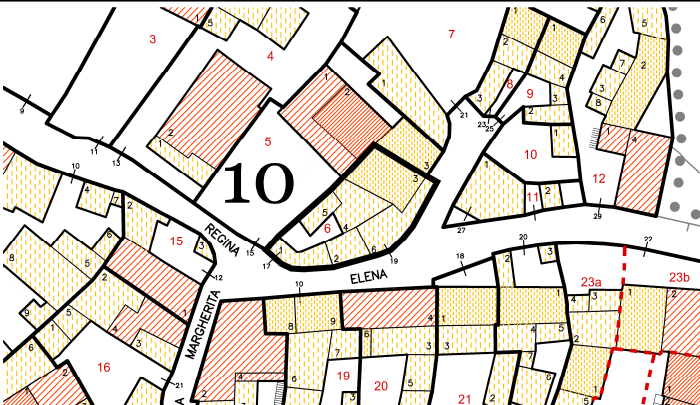
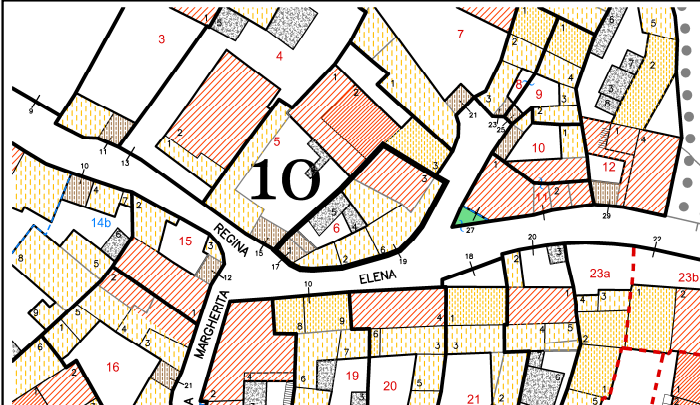
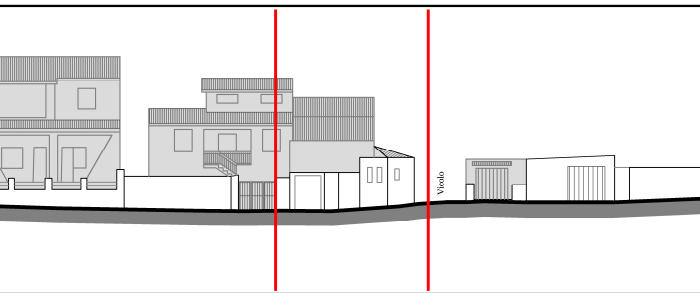
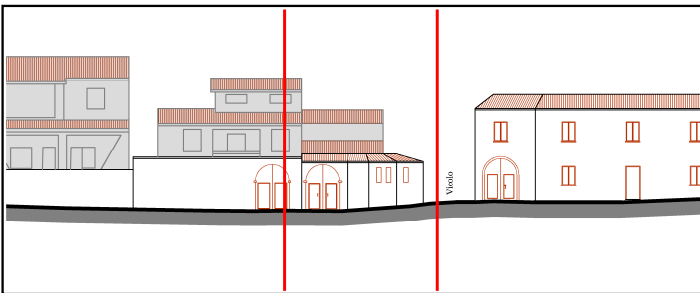


| NOTE |
|------|
|      |

[illegible]

**FOTO SIGNIFICATIVA**



|   |  |   |                        |
|---|--|---|------------------------|
|  <div> Comune di Barumini<br/> PIANO PARTICOLAREGGIATO PER IL CENTRO STORICO </div>  |  | COMPARTO n. 10  |                        |
| INDICAZIONI DI PIANO  |  | UNITA' EDILIZIA n. 6  |                        |
| Proprietà   | Fadda Agostino   | Area/zona omogenea  | Unica                  |
|   |  | Indice medio di zona  | 2,56                   |
| PLANOVOLOMETRICO DI RILIEVO   |  | PLANOVOLOMETRICO DI PROGETTO  |                        |
|    |  |   |                        |
| <div> <div>livello 1</div> <div>livello 1,5</div> <div>livello 2</div> <div>livello 2,5</div> <div>livello 3</div> <div>livello 3,5</div> <div>livello 4</div> <div>livello 5</div> <div>livello 6</div> <div>livello 7</div> <div>livello 8</div> <div>demolizioni</div> <div>portale</div> </div> |  |   |                        |
| PROFILO VIARIO DI STATO ATTUALE   |  | PROFILO VIARIO DI PROGETTO  |                        |
|   |  |  |                        |
| DATI DI PROGETTO  |  |   |                        |
| V.T.I.  | A2 - Corte antistante  |   |                        |
| C.I.M.A.  | CLASSE "3" - Restauro e risanamento conservativo (compresa Ristrutturazione - R1 Interna) (v.e. 4 e 6)<br>CLASSE "4" - Ristrutturazione edilizia - R3 Integrata (v.e. 1 e 2)<br>CLASSE "5" - Incremento tipologico (Ampliamento) (v.e. 1 e 3)<br>CLASSE "6" - Demolizioni (v.e. 4 parte e 5) |   |                        |
| TUTELA SPECIFICA  |  |   |                        |
| PRESCRIZIONI  | Pa) - Adeguamento formale delle coperture.<br>Pb) - Sostituzione manto di copertura in lastre di fibrocemento o manti di copertura similari.<br>Pg) - Eliminazione delle superfetazioni (corpi interni alle corti).  |   |                        |
| INDICAZIONI   | Costruzione di portale coperto all'ingresso della corte.   |   |                        |
| NOTE  |  |   |                        |
|   |  |   |                        |
| MONITORAGGIO E GESTIONE   |  |   |                        |
| DATA E TIPOLOGIA PRECEDENTI INTERVENTI EDILIZI  |  | FINANZIAMENTI PUBBLICI  |                        |
| Data  | Tipologia intervento   | Importo   | Legge di finanziamento |
|   |  |   |                        |
|   |  |   |                        |
|   |  |   |                        |
|   |  |   |                        |
| data rilevamento: Marzo 2014  |  | Pagina 2/3  |                        |



**SCHEDA DI INDAGINE DEL PATRIMONIO PER IL CENTRO STORICO**

**UNITA' EDILIZIA n. 6**

*Documentazione fotografica*

