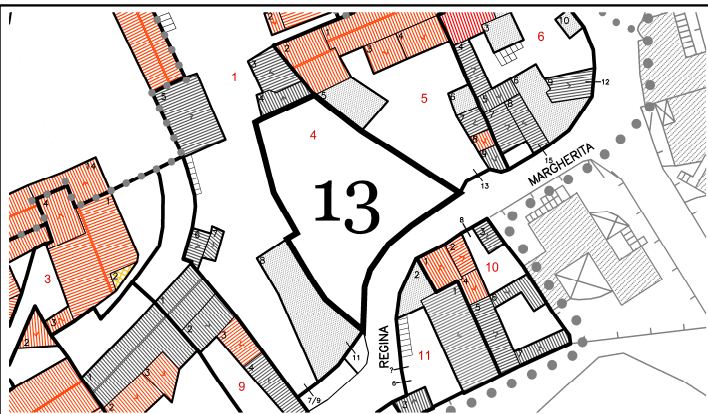
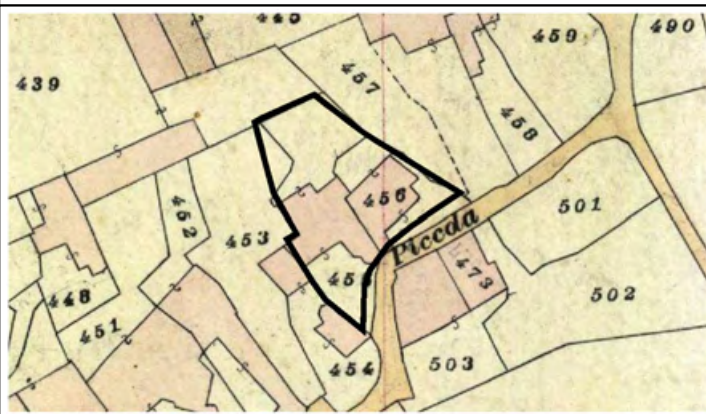


Proprietà

Piazzetta

Indirizzo

Via Regina Margherita

Toponimo/Vicinato**PLANIMETRIA CATASTALE** - foglio 8 Alleg. A mapp. 455, 456**PLANIMETRIA DELLE COPERTURE** - con indicazione dei volumi elementari (v.e.)

UNITÀ EDILIZIA	DATA O EPOCA DI IMPIANTO			TIPOLOGIA EDILIZIA			RILEVANZA PAESAGGISTICA-URBANA			CONSISTENZA EDILIZIA		
	Documentata			Casa corte						Sup. del lotto	mq	406
	Ambito urbano Catasto De Candia 1843		X	Casa corte padronale						Superficie coperta	mq	0
	Presente al catasto di impianto primi '900			Casa corte con palazzotto su percorso						Volume edificato	mc	0
	Presente al catasto metà '900			Palazzo						PARAMETRI URBANISTICI		
	Successiva al 1950			Villa storica						Indice fondiario	mc/mq	0,00
	PROPRIETÀ*			Edificio su percorso ad andito			RILEVANZE ARCHITETTONICHE			Rapporto copertura	mq/mq	0,00
	Privata			Edificio in linea						NOTE		
	Pubblica		X	Edificio arretrato dal percorso						Nuovo inserimento. L' U.E. 4 in catasto nei primi del 900 risulta essere costruita e demolita per dar luogo recentemente a una piazza pubblica.		
	Enti privati			Edificio isolato nel lotto								
	Enti religiosi			Edificio specialistico								
				Lotto libero - assimilabile a nessun tipo	X							
	DESTINAZIONE D'USO FABBRICATI			DESTINAZIONE AREA SCOPERTA			CRITICITÀ*					
	Residenziale			Cortile								
	Artigianale commerciale uffici			Giardino								
	Magazzino deposito			Orto								
Servizio pubblico			Parcheggio									
Culto			Incolto									

[illegible]

VEDUTA AEREA 45°



FOTO SIGNIFICATIVA





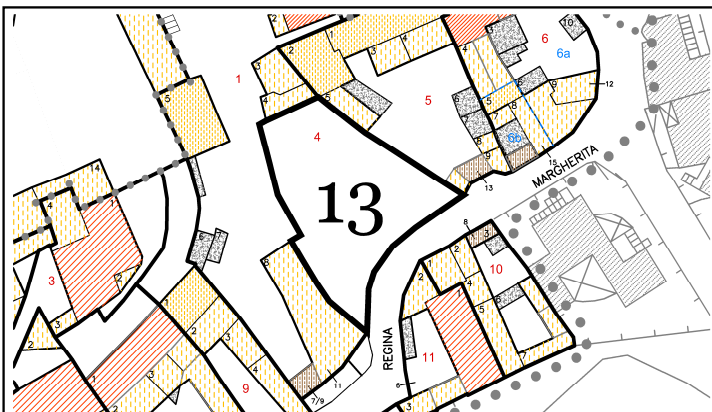
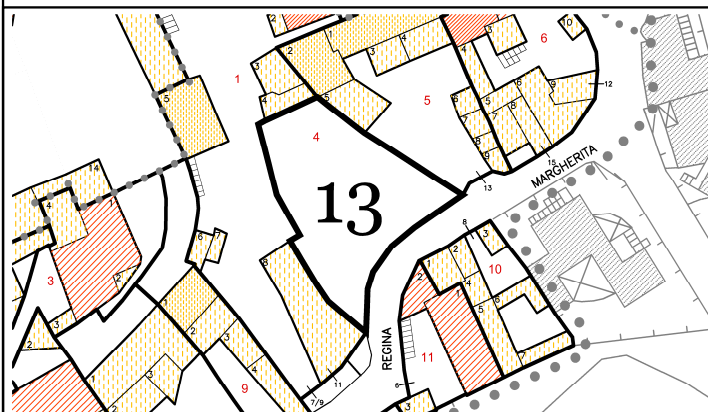
INDICAZIONI DI PIANO

UNITA' EDILIZIA n. 4

Proprietà	Piazzetta	Area/zona omogenea	Unica
		Indice medio di zona	2,56

PLANOVOLUMETRICO DI RILIEVO

PLANOVOLUMETRICO DI PROGETTO



PROFILO VIARIO DI STATO ATTUALE

PROFILO VIARIO DI PROGETTO

DATI DI PROGETTO

V.T.I.	
C.I.M.A.	
TUTELA SPECIFICA	
PRESCRIZIONI	
INDICAZIONI	

NOTE

UE ricompresa nella zona B del PUC vigente per la quale si dovrà utilizzare l'indice fondiario previsto dallo stesso fino ad eventuale variazione dello strumento urbanistico.

MONITORAGGIO E GESTIONE

DATA E TIPOLOGIA PRECEDENTI INTERVENTI EDILIZI		FINANZIAMENTI PUBBLICI	
Data	Tipologia intervento	Importo	Legge di finanziamento



SCHEDA DI INDAGINE DEL PATRIMONIO PER IL CENTRO STORICO

UNITA' EDILIZIA n. 4

Documentazione fotografica

