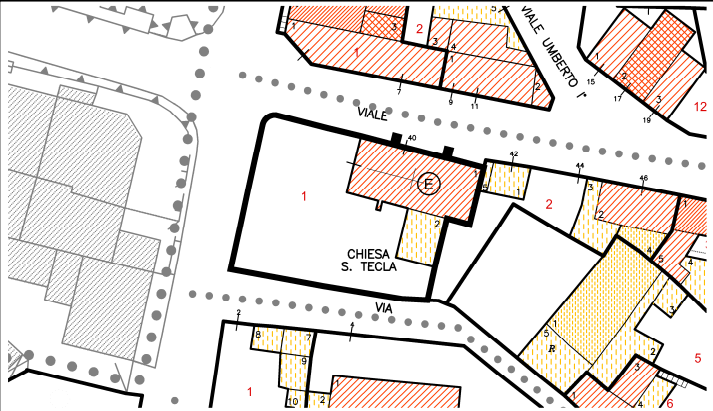
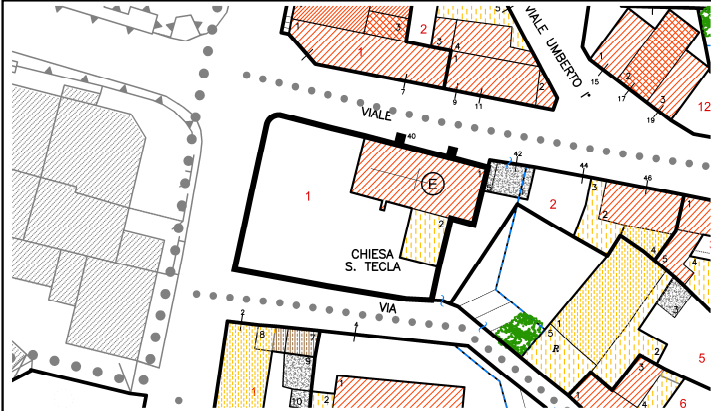
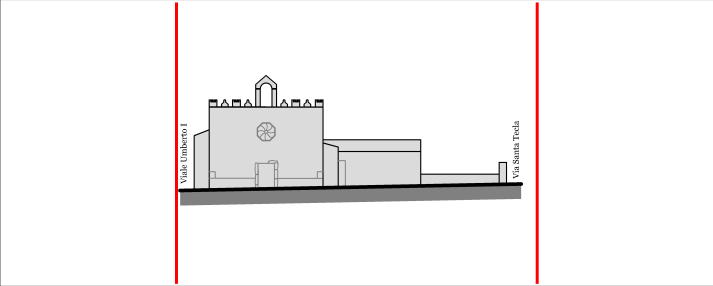
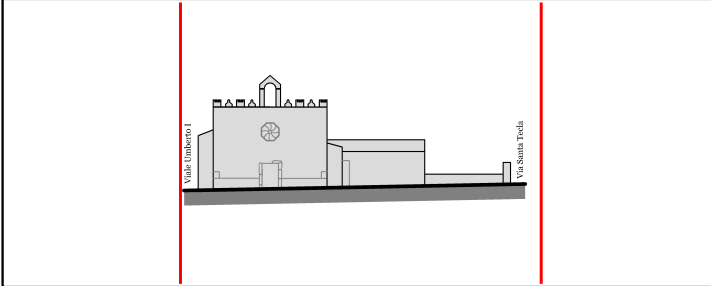
 <div> Comune di Barumini PIANO PARTICOLAREGGIATO PER IL CENTRO STORICO </div>		COMPARTO n. 4	
INDICAZIONI DI PIANO		UNITA' EDILIZIA n. 1	
Proprietà	Diocesi Di Oristano	Area/zona omogenea	Unica
		Indice medio di zona	2,56
PLANOVOLOMETRICO DI RILIEVO		PLANOVOLOMETRICO DI PROGETTO	
			
<div> <div>livello 1</div> <div>livello 1,5</div> <div>livello 2</div> <div>livello 2,5</div> <div>livello 3</div> <div>livello 3,5</div> <div>livello 4</div> <div>livello 5</div> <div>livello 6</div> <div>livello 7</div> <div>livello 8</div> <div>demolizioni</div> <div>portale</div> </div>			
PROFILO VIARIO DI STATO ATTUALE		PROFILO VIARIO DI PROGETTO	
			
DATI DI PROGETTO			
V.T.I.	E1 - Edificio specialistico		
C.I.M.A.	CLASSE "3" - Restauro e risanamento conservativo (compresa Ristrutturazione - R1 Interna) Restauro e interventi autorizzati dalla Soprintendenza per i beni architettonici e per il paesaggio, per il patrimonio storico, artistico e demoetnoantropologico.		
TUTELA SPECIFICA			
PRESCRIZIONI			
INDICAZIONI			
NOTE			
Area a rischio Hi2 _ Pericolosità idraulica (Tav. 2 dello studio di compatibilità idraulica, geologica e geotecnica di cui all'art. 8 c. 2 delle NTA del PAI)			
MONITORAGGIO E GESTIONE			
DATA E TIPOLOGIA PRECEDENTI INTERVENTI EDILIZI		FINANZIAMENTI PUBBLICI	
Data	Tipologia intervento	Importo	Legge di finanziamento
data rilevamento: Gennaio 2014		Pagina 2/3	



SCHEDA DI INDAGINE DEL PATRIMONIO PER IL CENTRO STORICO

UNITA' EDILIZIA n. 1

Documentazione fotografica

