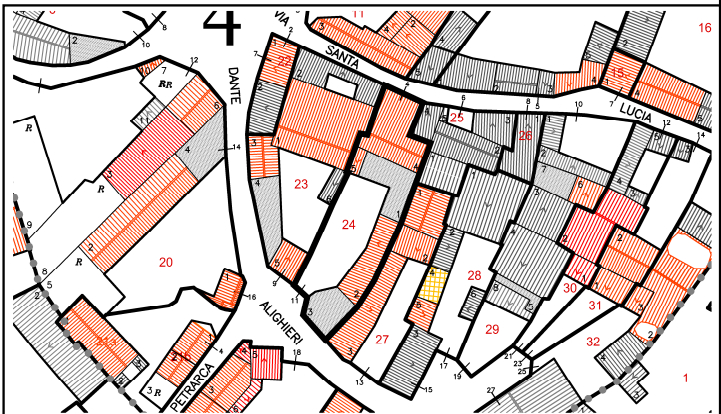

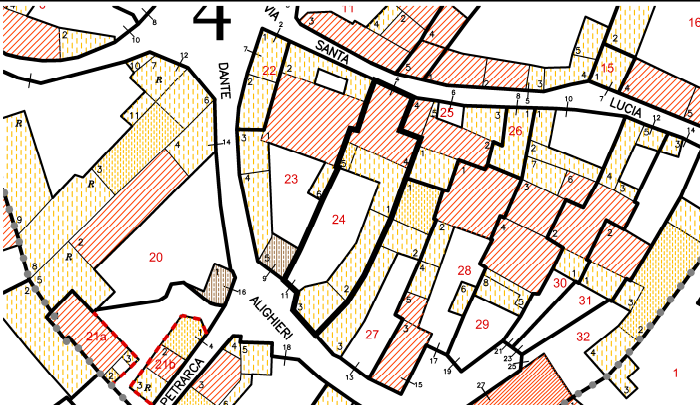
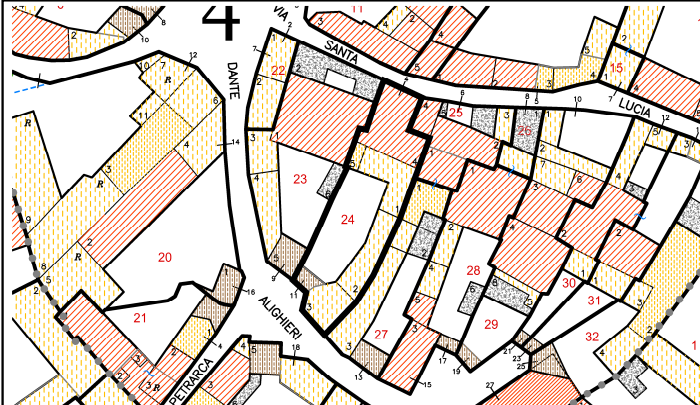

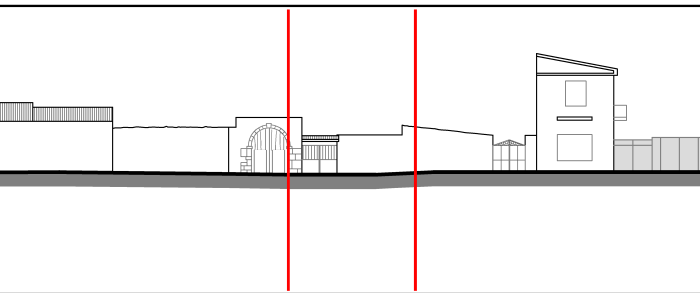
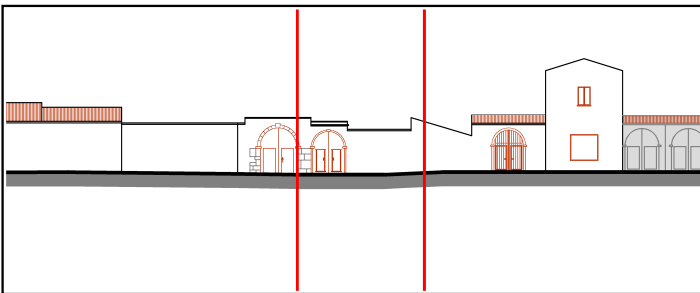


Toponimo/Vicinato**PLANIMETRIA CATASTALE** - foglio 8 **Alleg. A** mapp. 206

CONSISTENZA EDILIZIA		
Sup. del lotto	mq	276
Superficie coperta	mq	177
Volume edificato	mc	819
PARAMETRI URBANISTICI		
Indice fondiario	mc/mq	2,97
Rapporto copertura	mq/mq	0,64
NOTE		
Arco in pietra da ripristinare.		

[illegible]

An aerial photograph of a traditional village in the Iberian Peninsula. The central square features a fountain and is surrounded by buildings with tiled roofs. A large stone wall encloses the square, and a large building with a tiled roof is visible on the left. The surrounding area includes more buildings and a road.

 Comune di Barumini PIANO PARTICOLAREGGIATO PER IL CENTRO STORICO		COMPARTO n. 4	
INDICAZIONI DI PIANO		UNITA' EDILIZIA n. 24	
Proprietà	Sorelle Orgiu	Area/zona omogenea	Unica
		Indice medio di zona	2,56
PLANOVOLUMETRICO DI RILIEVO		PLANOVOLUMETRICO DI PROGETTO	
			
			
PROFILO VIARIO DI STATO ATTUALE		PROFILO VIARIO DI PROGETTO	
			
DATI DI PROGETTO			
V.T.I.	A2 - Corte antistante		
C.I.M.A.	CLASSE "4" - Ristrutturazione edilizia - R2 Conservativa / Funzionale CLASSE "5" - Incremento tipologico (Ampliamento) (portale d'ingresso)		
TUTELA SPECIFICA			
PRESCRIZIONI	Pa) - Adeguamento formale delle coperture. Pe) - Eliminazione di terrazze e/o balconi o pensiline e di scale esterne.		
INDICAZIONI	Costruzione di portale coperto e ripristino dell'arco in pietra.		
NOTE			
Area a rischio Hi2 _ Pericolosità idraulica (Tav. 2 dello studio di compatibilità idraulica, geologica e geotecnica di cui all'art. 8 c. 2 delle NTA del PAI)			
MONITORAGGIO E GESTIONE			
DATA E TIPOLOGIA PRECEDENTI INTERVENTI EDILIZI		FINANZIAMENTI PUBBLICI	
Data	Tipologia intervento	Importo	Legge di finanziamento
data rilevamento: Gennaio 2014		Pagina 2/3	



SCHEDA DI INDAGINE DEL PATRIMONIO PER IL CENTRO STORICO

UNITA' EDILIZIA n. 24

Documentazione fotografica

