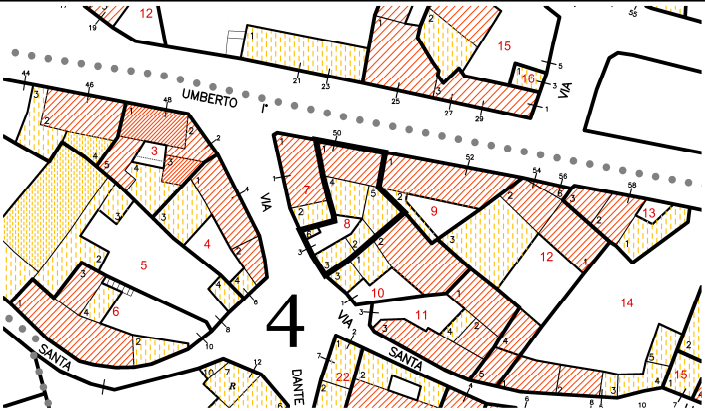
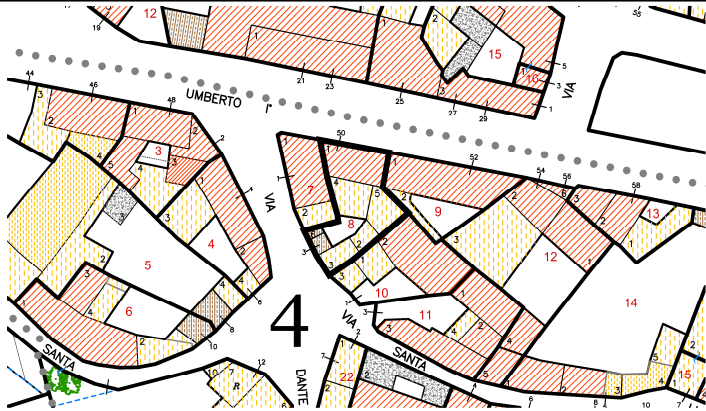

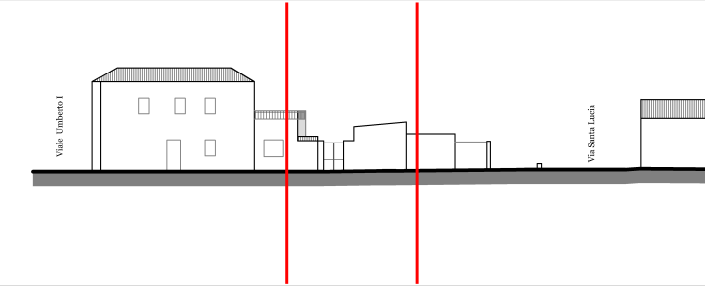
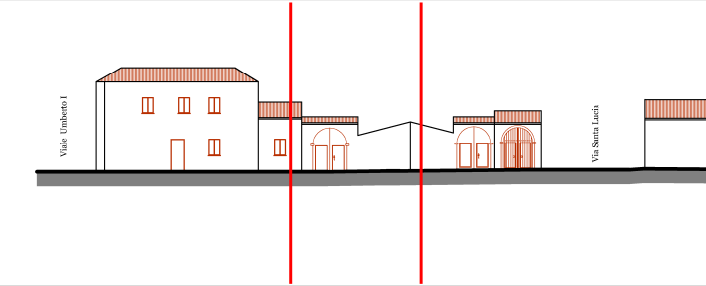
		Comune di Barumini PIANO PARTICOLAREGGIATO PER IL CENTRO STORICO		COMPARTO n. 4	
INDICAZIONI DI PIANO				UNITA' EDILIZIA n. 8	
Proprietà		Fadda Abramo		Area/zona omogenea Unica	
				Indice medio di zona 2,56	
PLANOVOLUMETRICO DI RILIEVO				PLANOVOLUMETRICO DI PROGETTO	
					
					
PROFILO VIARIO DI STATO ATTUALE				PROFILO VIARIO DI PROGETTO	
					
DATI DI PROGETTO					
V.T.I.		A2 - Corte antistante			
C.I.M.A.		CLASSE "4" - Ristrutturazione edilizia - R2 Conservativa / Funzionale CLASSE "5" - Incremento tipologico (Ampliamento) (portale d'ingresso)			
TUTELA SPECIFICA					
PRESCRIZIONI		Pa) - Adeguamento formale delle coperture. Pb) - Sostituzione manto di copertura in lastre di fibrocemento o manti di copertura similari.			
INDICAZIONI					
NOTE					
Area a rischio Hi2 _ Pericolosità idraulica (Tav. 2 dello studio di compatibilità idraulica, geologica e geotecnica di cui all'art. 8 c. 2 delle NTA del PAI)					
MONITORAGGIO E GESTIONE					
DATA E TIPOLOGIA PRECEDENTI INTERVENTI EDILIZI			FINANZIAMENTI PUBBLICI		
Data	Tipologia intervento		Importo	Legge di finanziamento	
data rilevamento: Gennaio 2014			Pagina 2/3		



SCHEDA DI INDAGINE DEL PATRIMONIO PER IL CENTRO STORICO

UNITA' EDILIZIA n. 8

Documentazione fotografica

