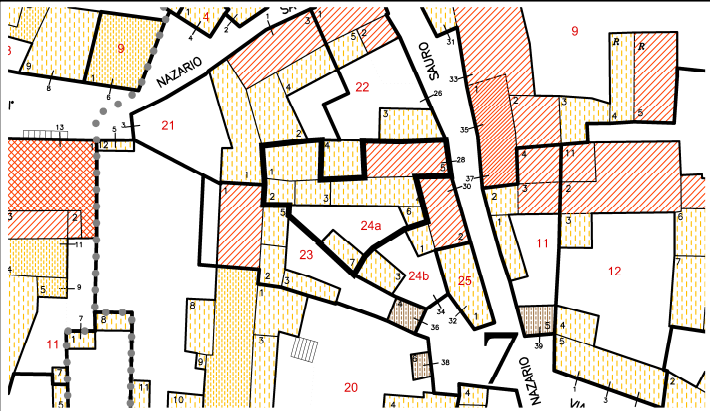
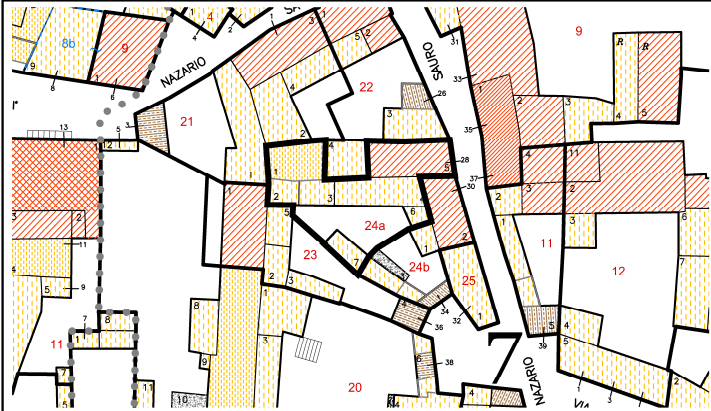


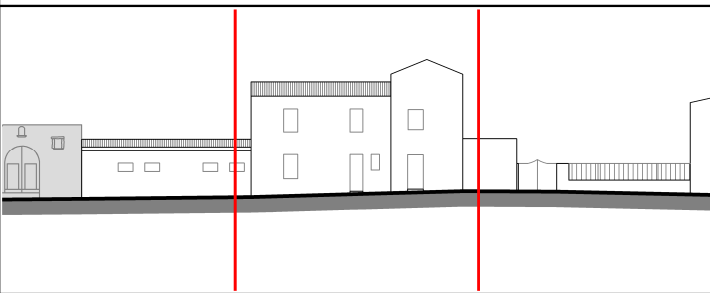
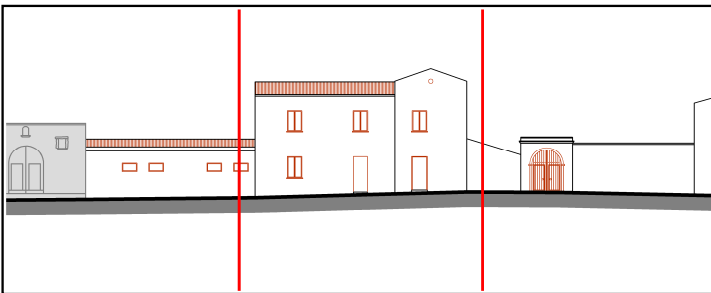
 <div> Comune di Barumini PIANO PARTICOLAREGGIATO PER IL CENTRO STORICO </div>		COMPARTO n. 7	
INDICAZIONI DI PIANO		UNITA' EDILIZIA n. 24a	
Proprietà	Frailis Silvio	Area/zona omogenea	Unica
		Indice medio di zona	2,56
PLANOVOLUMETRICO DI RILIEVO		PLANOVOLUMETRICO DI PROGETTO	
			
			
PROFILO VIARIO DI STATO ATTUALE		PROFILO VIARIO DI PROGETTO	
			
DATI DI PROGETTO			
V.T.I.	A2 - Corte antistante		
C.I.M.A.	CLASSE "4" - Ristrutturazione edilizia - R2 Conservativa / Funzionale (v.e. 4 e 5) CLASSE "4" - Ristrutturazione edilizia - R3 Integrata (v.e. 2, 3, 6 e 7) CLASSE "5" - Incremento tipologico (Ampliamento) (v.e. 1)		
TUTELA SPECIFICA	Vincolo sull'arco d'ingresso in pietra.		
PRESCRIZIONI	Pa) - Adeguamento formale delle coperture. Pb) - Sostituzione manto di copertura in lastre di fibrocemento o manti di copertura similari. Pd) - Sostituzione infissi in alluminio o altri tipi non coerenti;		
INDICAZIONI			
NOTE			
Area a rischio Hi2 _ Pericolosità idraulica (Tav. 2 dello studio di compatibilità idraulica, geologica e geotecnica di cui all'art. 8 c. 2 delle NTA del PAI)			
MONITORAGGIO E GESTIONE			
DATA E TIPOLOGIA PRECEDENTI INTERVENTI EDILIZI		FINANZIAMENTI PUBBLICI	
Data	Tipologia intervento	Importo	Legge di finanziamento
data rilevamento: Febbraio 2014		Pagina 2/3	



SCHEDA DI INDAGINE DEL PATRIMONIO PER IL CENTRO STORICO

UNITA' EDILIZIA n. 24a

Documentazione fotografica

