Comune di Barumini
PIANO PARTICOLAREGGIATO PER IL CENTRO STORICO

COMPARTO n. 9

SCHEDA DI INDAGINE DEL PATRIMONIO EDILIZIO

UNITA' EDILIZIA n. 1

Proprietà	Putzolu Santino	**Indirizzo**	Vico Principessa Iolanda n. 7
		Toponimo/Vicinato	

PLANIMETRIA CATASTALE - *foglio **8 Alleg. A** mapp. **338***

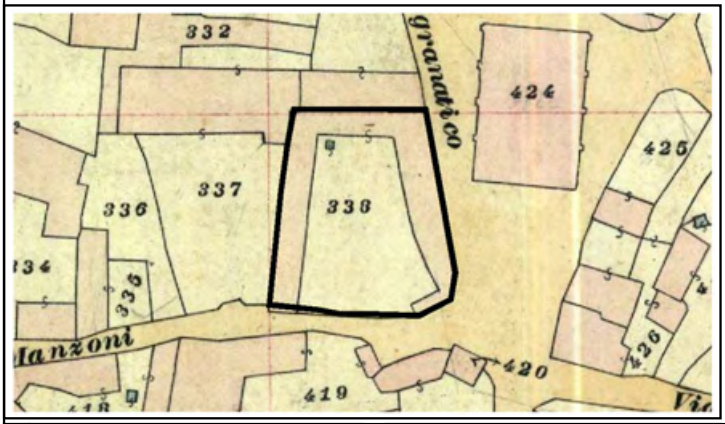

PLANIMETRIA DELLE COPERTURE - *con indicazione dei volumi elementari (v.e.)*

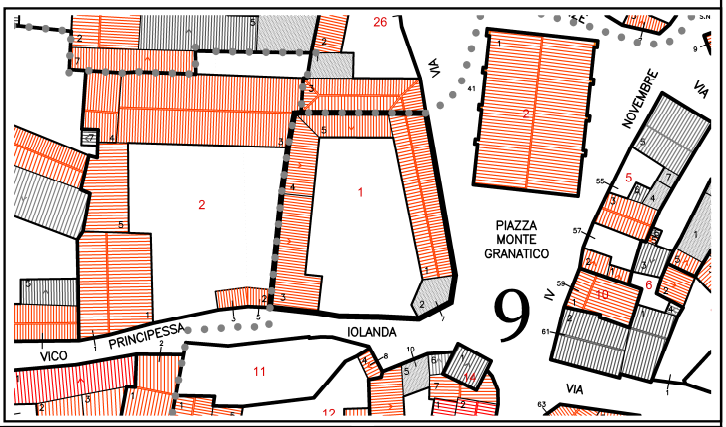

UNITA' EDILIZIA

DATA O EPOCA DI IMPIANTO

Documentata	
Ambito urbano Catasto De Candia 1843	x
Presente al catasto di impianto primi '900	x
Presente al catasto metà '900	
Successiva al 1950	

PROPRIETA'

Privata	x
Pubblica	
Enti privati	
Enti religiosi	

DESTINAZIONE D'USO FABBRICATI

Residenziale	x
Artigianale commerciale uffici	
Magazzino deposito	
Servizio pubblico	
Culto	

TIPOLOGIA EDILIZIA

Casa corte	x
Casa corte padronale	
Casa corte con palazzotto su percorso	
Palazzo	
Villa storica	
Edificio su percorso ad andito	
Edificio in linea	
Edificio arretrato dal percorso	
Edificio isolato nel lotto	
Edificio specialistico	
Lotto libero - assimilabile a nessun tipo	

DESTINAZIONE AREA SCOPERTA

Cortile	x
Giardino	
Orto	
Parcheggio	
Incolto	

RILEVANZA PAESAGGISTICA-URBANA

Su percorso matrice
Su piazza

RILEVANZE ARCHITETTONICHE

Portale d'ingresso con arco in pietra. Loggiato con archi in pietra.

CRITICITA'

CONSISTENZA EDILIZIA

Sup. del lotto	mq	594
Superficie coperta	mq	283
Volume edificato	mc	1391

PARAMETRI URBANISTICI

Indice fondiario	mc/mq	2,34
Rapporto copertura	mq/mq	0,48

NOTE

U.E. che ha subito trasformazioni volumetriche rispetto al piano vigente.
Foto aggionate.

CORPI DI FABBRICA

Volumi elementari	LIVELLI DI PIANO: Uno	Uno + sottotetto	Due	Due + sottotetto	Tre	Più di tre	Sottotetto	Seminterrato	INTERVENTI SUBITI NEL TEMPO: Nessun intervento recente	Sopraelevato/ampliato	Restaurato	Ristrutturato	Demolito e ricostruito	Nuova costruzione	Altro	PERMANENZA CARATTERI ORIGINARI: Conservato	Modificato compatibile	Nuovo compatibile	Modificato incompatibile	Nuovo incompatibile	Reliquato	Altro	STATO DI CONSERVAZIONE: Normale	Degradato	Fatiscente	Rudere	Non recuperabile	CARATTERI EPIDERMICI – MURATURE ESTERNE: Pietra a vista	Rasopietra	Intonaco	Tinteggiatura	Muro non finito	Altro	INFISSI: Legno	Metallo	Plastica	COPERTURA – GEOMETRIA: Falda unica	Doppio spiovente	Padiglione	Tetto piano	Terrazza	Altro	MANTO: Coppi tradizionali	Laterizi contemporanei	Lastre fibrocemento	Lamiere grecate	Altro	TIPO D'USO: Continuato	Saltuario	Disabitato	Abbandonato	TITOLO DI GODIMENTO: Proprietà	Affitto
1			x																																			x					x										
2	x																																								x												
3	x																																							x					x								
4		x																																						x					x								
5		x																																						x					x								
6																																																				
7																																																				
8																																																				
9																																																				
10																																																				
11																																																				
12																																																				
13																																																				
14																																																				
15																																																				
16																																																				
U E											x					x									x						x				x																		

VEDUTA AEREA 45°

FOTO SIGNIFICATIVA

Comune di Barumini
PIANO PARTICOLAREGGIATO PER IL CENTRO STORICO

COMPARTO n. 9

INDICAZIONI DI PIANO

UNITA' EDILIZIA n. 1

Proprietà	**Putzolu Santino**	**Area/zona omogenea**	**Unica**
		Indice medio di zona	**2,56**

PLANOVOLUMETRICO DI RILIEVO

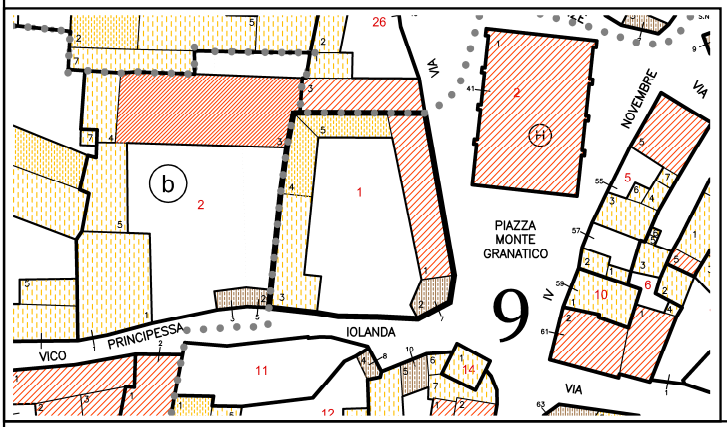

PLANOVOLUMETRICO DI PROGETTO

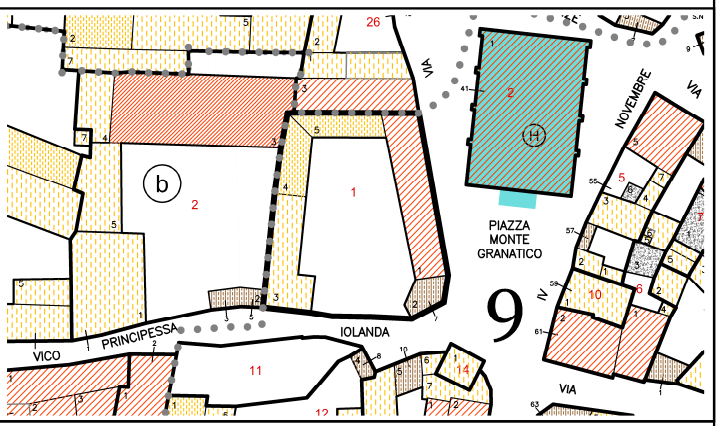

livello 1 | livello 1,5 | livello 2 | livello 2,5 | livello 3 | livello 3,5 | livello 4 | livello 5 | livello 6 | livello 7 | livello 8 | demolizioni | portale

PROFILO VIARIO DI STATO ATTUALE

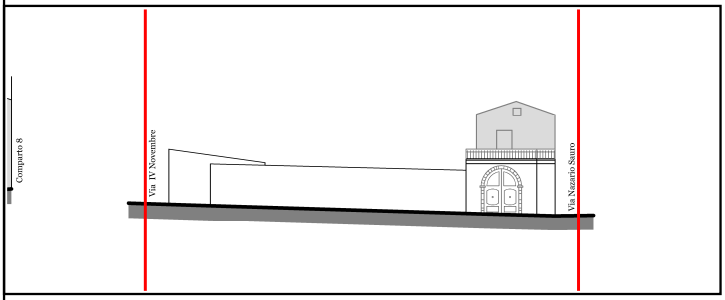

PROFILO VIARIO DI PROGETTO

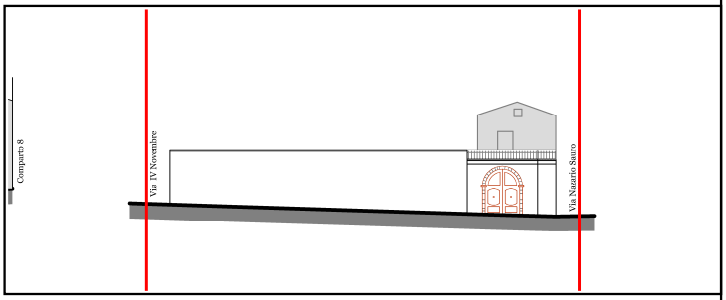

DATI DI PROGETTO

V.T.I.	*A2 - Corte antistante*
C.I.M.A.	*CLASSE "3" - Restauro e risanamento conservativo (compresa Ristrutturazione - R1 Interna)*
TUTELA SPECIFICA	*Vincolo sull'arco d'ingresso in pietra e sugli archi del loggiato.*
PRESCRIZIONI	*Pa) - Adeguamento formale delle coperture. (Realizzazione di copertura a doppio spiovente nel v.e. 2).*
INDICAZIONI	

NOTE

Area a rischio Hi2 _ Pericolosità idraulica (Tav. 2 dello studio di compatibilità idraulica, geologica e geotecnica di cui all'art. 8 c. 2 delle NTA del PAI)

MONITORAGGIO E GESTIONE

DATA E TIPOLOGIA PRECEDENTI INTERVENTI EDILIZI		FINANZIAMENTI PUBBLICI	
Data	**Tipologia intervento**	**Importo**	**Legge di finanziamento**

COMPARTO n. 9

SCHEDA DI INDAGINE DEL PATRIMONIO PER IL CENTRO STORICO

UNITA' EDILIZIA n. 1

Documentazione fotografica