Dip. Protezione Civile | Regione Lazio | Provincia di Rieti

COMUNE DI

MAGLIANO SABINA

PIANO DI EMERGENZA INTERCOMUNALE

Scenario di Rischio
Incidente rilevante locale

scala 1:10.000

Regione	Soggetto realizzatore:	Data:
	Il Sindaco:	Revisione:

DIREZIONE DEI VENTI

Stazione di riferimento: MONTOPOLI IN SABINA: Colle Arcone

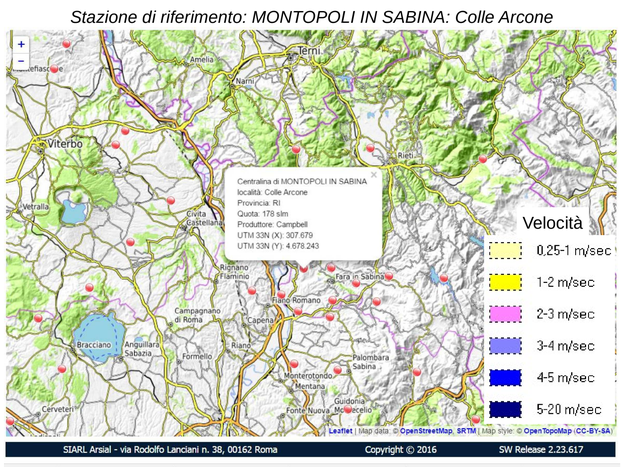

fonte dati: *http://www.arsial.it/portalearsial/agrometeo/f3.asp*

DIREZIONE DEI VENTI

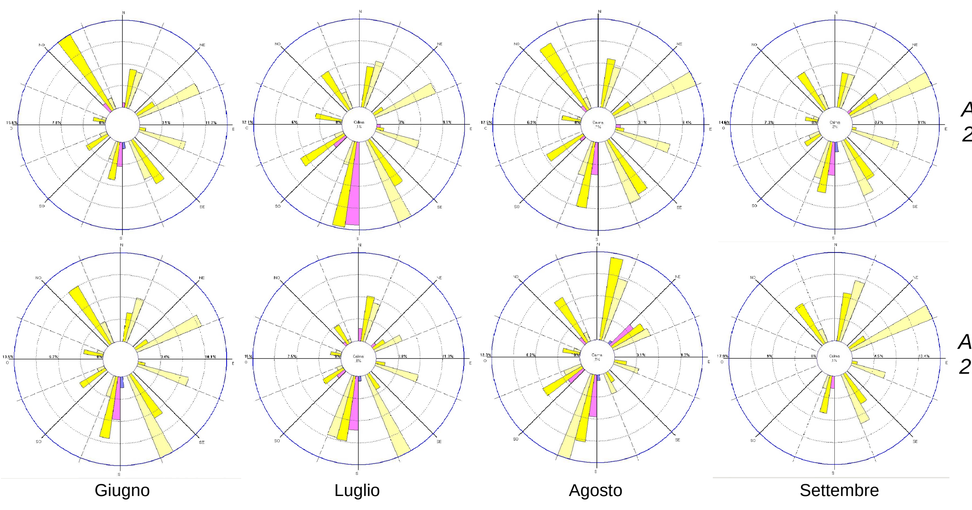

GIORNI DI PIOGGIA e PIOGGIA CUMULATA

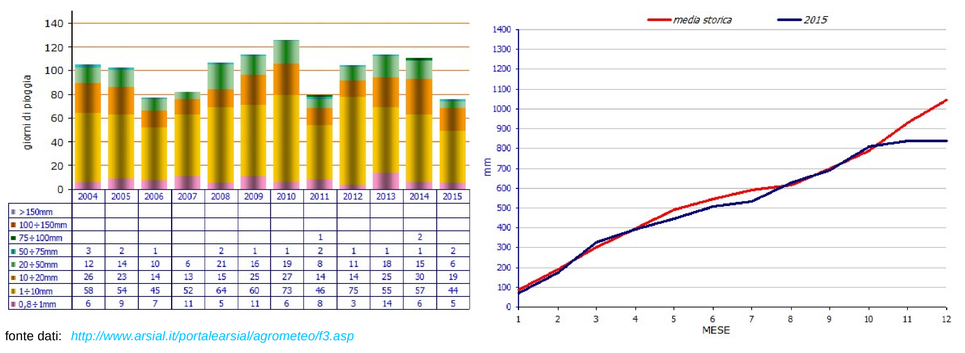

	2004	2005	2006	2007	2008	2009	2010	2011	2012	2013	2014	2015
> 150mm												
100 <150mm								1				
75 <100mm							1				2	
50 <75mm	3	2	1		2	1	1	2	1	1	1	2
20 <30mm	12	14	10	6	21	15	19	8	11	18	15	6
10 <20mm	26	22	14	12	10	25	27	14	14	15	20	19
1 <10mm	58	34	45	52	64	60	73	46	75	55	57	44
0,8 <1mm	6	8	7	13	5	11	6	8	3	10	6	5

fonte dati: *http://www.arsial.it/portalearsial/agrometeo/f3.asp*

ORTE
(prov. VT)

ORTICOLI
(prov. VT)

GALLESE
(prov. VT)

CALVI DELL'UMBRIA
(prov. VT)

GALLESE
(prov. VT)

CIVITA CASTELLANA
(prov. VT)

COLLEVECCHIO
(prov. RI)

PONZANO ROMANO
(prov. Roma)

Legenda

Codice Provincia: 057
Codice Comune: 057035

Confini amministrativi comunali

Infrastrutture per fini di protezione civile

- Infrastrutture di connessione
- Infrastrutture di accesso

Aree di Emergenza ed Edifici Strategici
(il numero fa riferimento al progressivo delle schede dell'allegato A e B del piano)

- AA – Aree di Attesa
- AS – Aree di Ammassamento Soccorritori
- AR – Aree di Accoglienza o Ricovero per la popolazione (Tendopoli)
- AB – Accoglienza bestiame
- ES – Edifici Strategici ai fini di Protezione Civile
- ER – Edifici Rilevanti ai fini di Protezione Civile
- CC – Centro Operativo Comunale (COC)
- AE – Area Eliporto

Scenario di Incidente rilevante locale
Attività e/o punti a incidente rilevante locale
(pur non rientrando in elenco "Seveso" tali punti sono stati considerati rilevanti a livello locale)

- Autostrada A1 – Milano – Napoli
- Tratto stradale alto scorrimento
- Area di attenzione di 25 metri (incidente interno)
- Area di attenzione di metri 500 (incidente su vasta scala)

Base cartografica CTRN Regione Lazio sezioni n°:
356032
356033
356074
356071
356072
356073
356062
356114
356101

0 170 340 680 Metri 000 Metri