



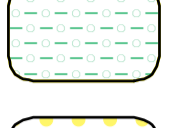





legenda

-  Confini Comunali
-  L-IND-01 prova penetrometrica
-  L-IND-02 sondaggio
-  L-ALL-04 materiali sciolti di deposito recente e delle aree di esondazione recente
-  L-ALL-05 materiali alluvionali a tessitura prevalentemente limo-argillosa
-  L-ALL-06 materiali alluvionali a tessitura prevalentemente sabbiosa
-  Viabilità
-  Idrografia



0 125 250 500 750 1.000
Meters