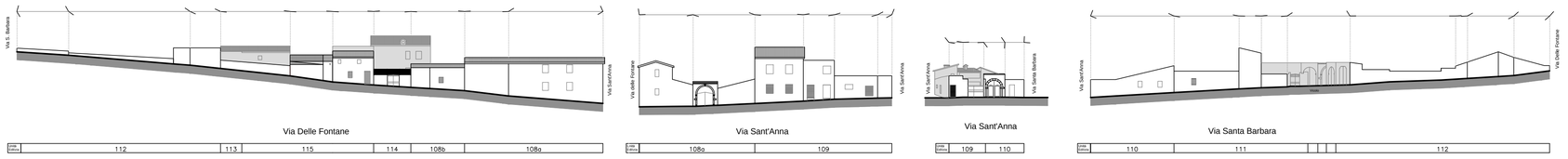

Profili di stato attuale isolato *l*

scala 1:500

Profili di progetto isolato *l*

scala 1:500



Profili di stato attuale isolato *m*

scala 1:500



Profili di progetto isolato *m*

scala 1:500

PLANOVOLUMETRICO DI PROGETTO

scala 1:500

Coperture di stato attuale

scala 1:1000

Interventi prioritari sulle coperture_indicazioni

scala 1:1000

Pictometria

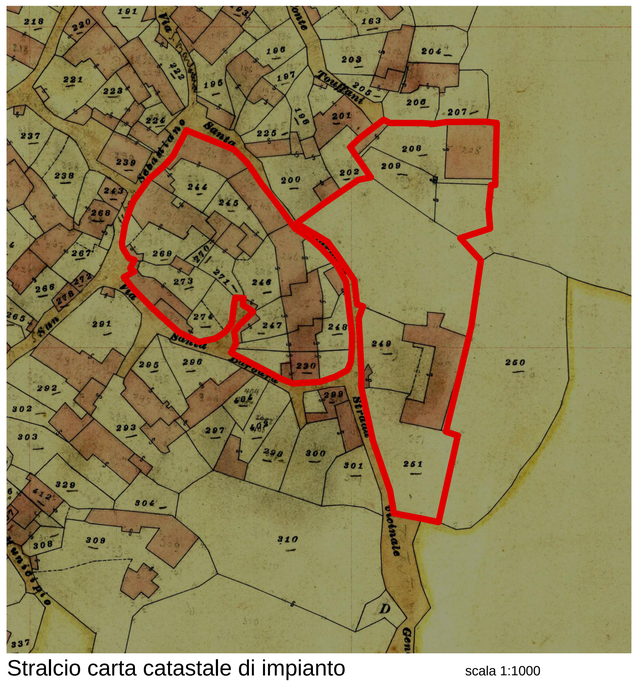

Stralcio carta catastale di impianto

scala 1:1000

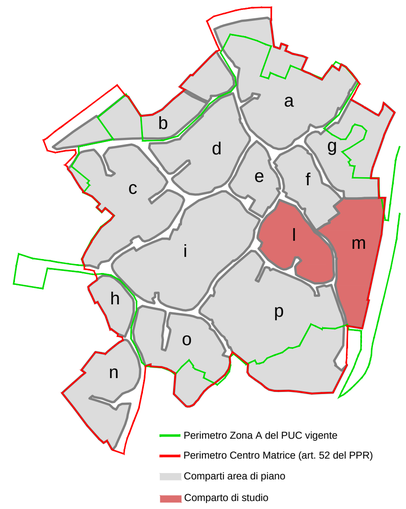

Individuazione degli isolati nel contesto

LEGENDA

- Perimetrazione Area di Piano — Contorno Centro Matrice, perimetro di cui all'art. 52, comma 2 delle NTA del PPR, verificato congiuntamente dalla RAS con il comune
- Limite delle unità edilizie
- Linea di divisione delle unità immobiliari
- Linea di divisione delle aree libere
- Linee di divisione tra i volumi elementari
- 1 — Numero dell'unità edilizia (U.E.)
- a — Lettera dell'area libera, all'interno dell'U.E.
- 1 — Numero del volume elementare (v.e.)
- *R* — Fabbricato in stato di rudere
- Pozzo

Consistenze

- Fabbricati ad 1 livello
- Fabbricati ad 1,5 livelli
- Fabbricati a 2 livelli
- Fabbricati a 2,5 livelli
- Fabbricati a 3 livelli
- Fabbricati a 3.5 livelli
- Portali coperti sugli ingressi delle U.E.
- Demolizione di fabbricati esistenti
- Nuove divisioni U.E.
- Accorpamenti U.E. proposti
- Aree per servizi vincolate dal P.U.C.
- Aree pubbliche per servizi non vincolate dal P.U.C.
- Nuove aree per servizi vincolate dal PPA
- Edilizia specialistica
- Ⓔ Casa del Conte Toufani
- Ⓕ Ruderi ex casa Parrocchiale

Tipologia delle coperture

- Copertura a padiglione
- Copertura a doppio spiovente
- Copertura a falda unica con indicazione della spiovenza
- Copertura piana
- Indicazione d'intervento

Tipologia dei materiali

- Copertura in coppi
- Copertura in marsigliesi - portoghesi
- Copertura in cemento amianto (eternit)
- Copertura piana pavimentata
- Copertura piana in latero-cemento o in c.a.
- Copertura altri materiali

PIANO PARTICOLAREGGIATO DEL CENTRO STORICO E MATRICE DELL'INSEDIAMENTO IN ADEGUAMENTO AL PIANO PAESAGGISTICO REGIONALE

Comune di Nureci

Il Sindaco sig. Fabio Zucca

Redatto da
arch. Franco Galdieri
PROST Produzioni e Servizi Tecnici s.r.l.

Il Responsabile del servizio tecnico geom. Renzo Ponti

Gruppo di lavoro:
PROST Produzioni e Servizi Tecnici s.r.l.
arch. Fausto Solla
arch. pian. jr. Miriam Cambuli
geom. Mariano Boi
geom. Antonio Curreli
geom. Valentina Meleddu
ing. Fabrizio Musu

PROGETTO DEL PIANO PARTICOLAREGGIATO

D_6_8_ ISOLATO *l* (UE da 108 a 115) - ISOLATO *m* (UE da 116 a 118)

Planovolumetrico di stato attuale - Scala 1:500 | Planovolumetrico di progetto - Scala 1:500
Coperture di stato attuale - Scala 1:1000 | Interventi prioritari sulle coperture_indicazioni - Scala 1:1000
Profili di stato attuale - Scala 1:500 | Profili di progetto - Scala 1:500
Pictometria più significativa | Stralcio carta catastale di impianto - Scala 1:1000
Individuazione degli isolati nel contesto

Marzo 2016

PROST PRODUZIONI E SERVIZI TECNICI s.r.l.
Sede Legale Via Cagliari, 40 - 09131 CAGLIARI - Sede Operativa Via Dante, 63 - 09033 ISILI
Tel/fax 0782 805 157 - mail info@prost.it - pec. prost@pec.it - sito web: www.prost.it
Azienda con Sistema di Gestione Qualità Certificato da Kiwa CHECK EN ISO 9001:2008