COMUNE DI MARTA
PROVINCIA DI VITERBO

PIANO URBANISTICO COMUNALE GENERALE

GRUPPO DI PROGETTAZIONE:
COORDINAMENTO:
ARCH. MAURIZIO BATTISTI

COLLABORAZIONE:
ARCH. FABRIZIO BATTISTI

TAVOLA n°:
A3a

ELABORATI CONOSCITIVI:
DETERMINAZIONI TERRITORIALI DEGLI STRUMENTI SOVRAORDINATI: STRALCI P.T.P.G.

SCALA DI RAPPRESENTAZIONE: 1 : 100.000

DATA: Giugno 2013

TAV. 1.1.2 - Aree poste a tutela per rischio idrogeologico - rapp. 1:100.000

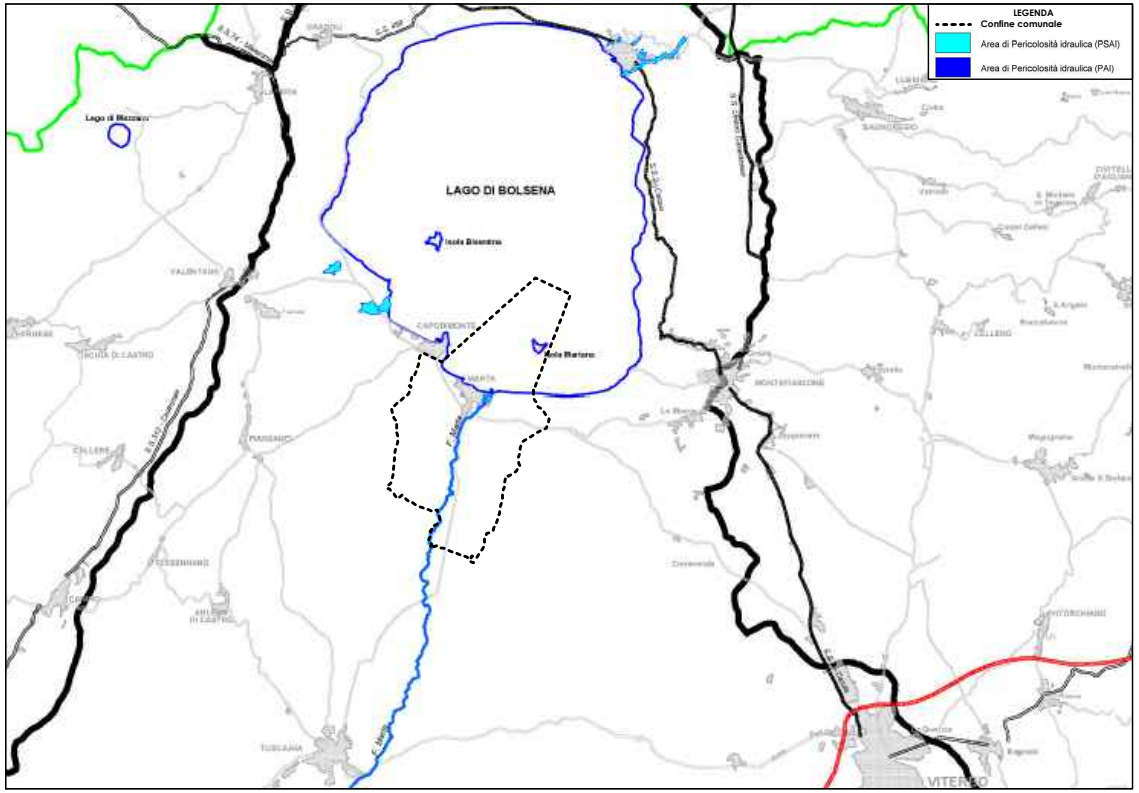
LEGENDA
Confine comunale
Area di Pericolosità idraulica (PSAI)
Area di Pericolosità idraulica (PAI)
LAGO DI BOLSENA
Isola Bisentina
Isola Martana
CAPODIMONTE
MARTA
Lago di Mezzano
VITERBO

TAV. 1.3.2 - Patrimonio b

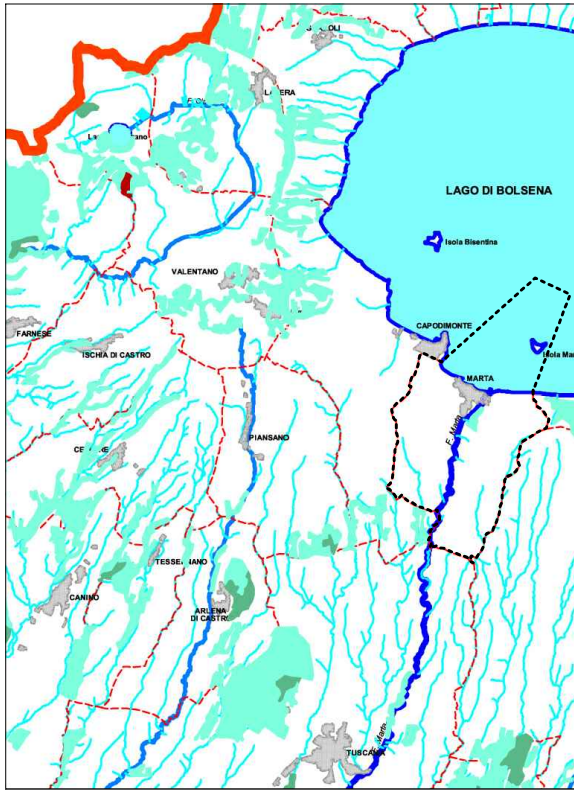
LAGO DI BOLSENA
Isola Bisentina
VALENTANO
FARNESE
ISCHIA DI CASTRO
CAPODIMONTE
MARTA
PIANSANO
TESSENNANO
CANINO
ARLENA DI CASTRO
TUSCANIA

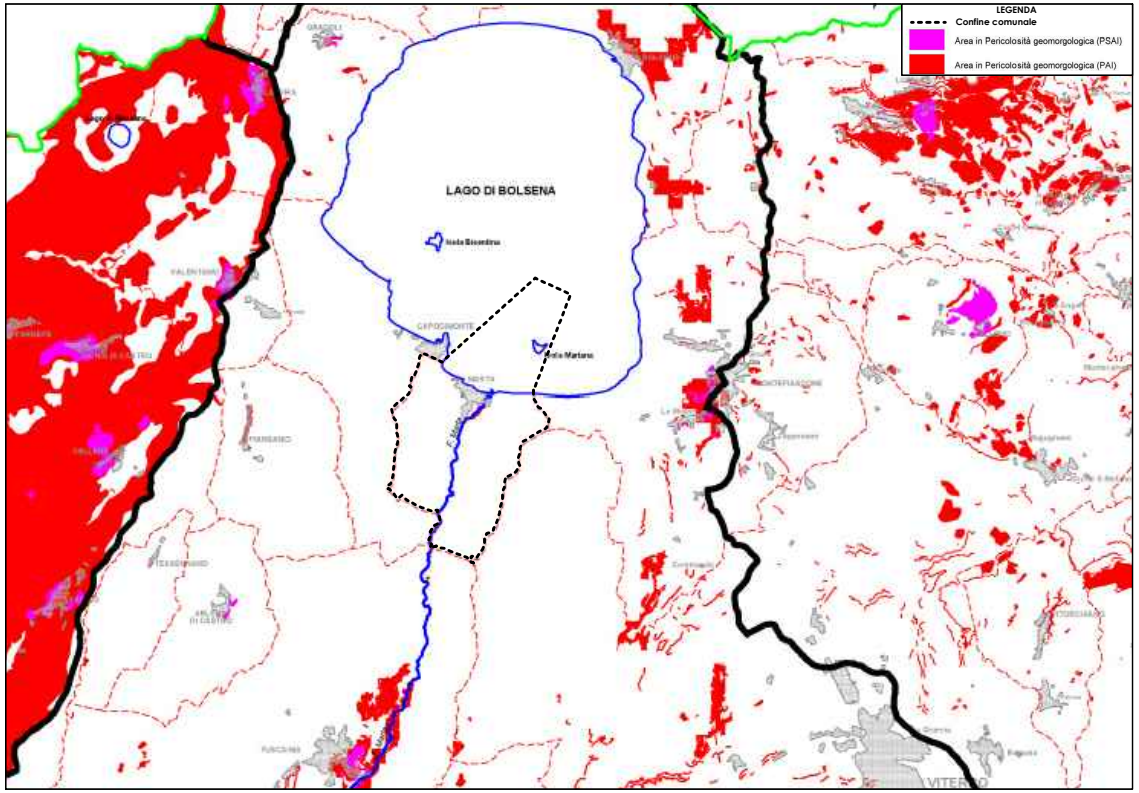
LEGENDA
Confine comunale
Area in Pericolosità geomorgologica (PSAI)
Area in Pericolosità geomorgologica (PAI)
LAGO DI BOLSENA
Isola Bisentina
Isola Martana
CAPODIMONTE
MARTA
VITERBO

TAV. 1.1.3 - Aree poste a tutela per rischio geomorfologico - rapp. 1:100.000

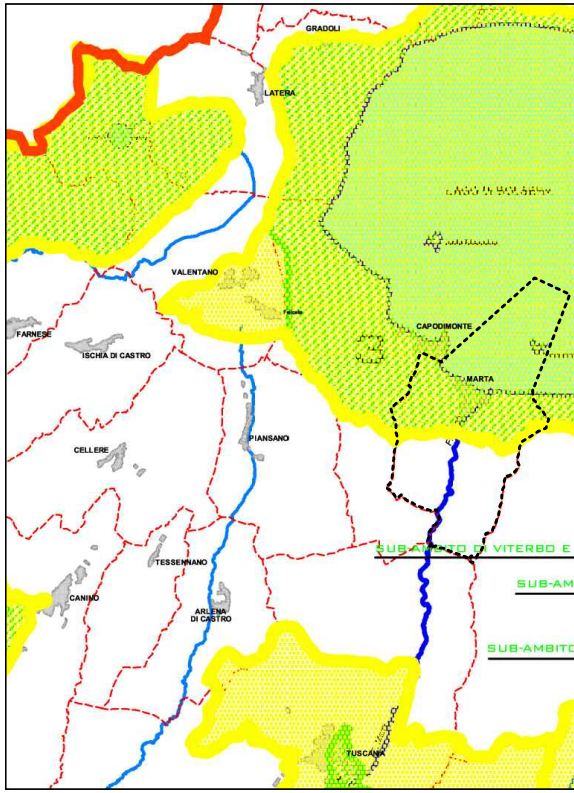
GRADOLI
LATERA
VALENTANO
FARNESE
ISCHIA DI CASTRO
CAPODIMONTE
MARTA
PIANSANO
CELLERE
TESSENNANO
CANINO
ARLENA DI CASTRO
TUSCANIA
SUB-AMBITO DI VITERBO E
SUB-AM
SUB-AMBITO

TAV. 2.2.1 - Sistema ambientale

boschivo - rapp. 1:100.000

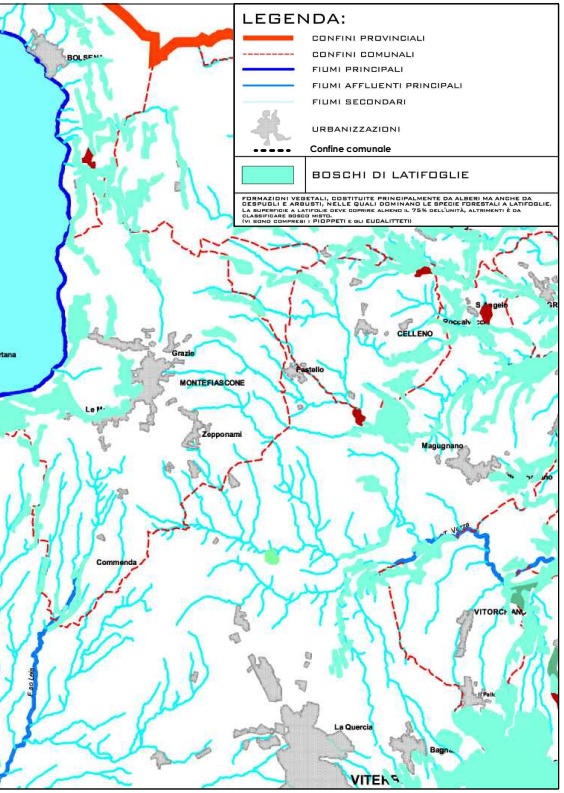
LEGENDA:
CONFINI PROVINCIALI
CONFINI COMUNALI
FIUMI PRINCIPALI
FIUMI AFFLUENTI PRINCIPALI
FIUMI SECONDARI
URBANIZZAZIONI
Confine comunale
BOSCHI DI LATIFOGLIE
FORMAZIONI VEGETALI, COSTITUITE PRINCIPALMENTE DA ALBERI MA ANCHE DA CESPUGLI E ARBUSTI, NELLE QUALI DOMINANO LE SPECIE FORESTALI A LATIFOGLIE. LA SUPERFICIE A LATIFOLIE DEVE COPRIRE ALMENO IL 75% DELL'UNITÀ, ALTRIMENTI È DA CLASSIFICARE BOSCO MISTO. (VI SONO COMPRESI I PIOPPETI E GLI EUCALITTETI)
BOLSENA
CELLENO
S.Angelo
Grazie
MONTEFIASCONE
Fastello
Zepponami
Magugnano
Commenda
VITORCHIANO
La Quercia
Bagnaia
VITERBO

TAV. 2.4.1 - Fruizione ambientale (proposte) - rapp. 1:100.000

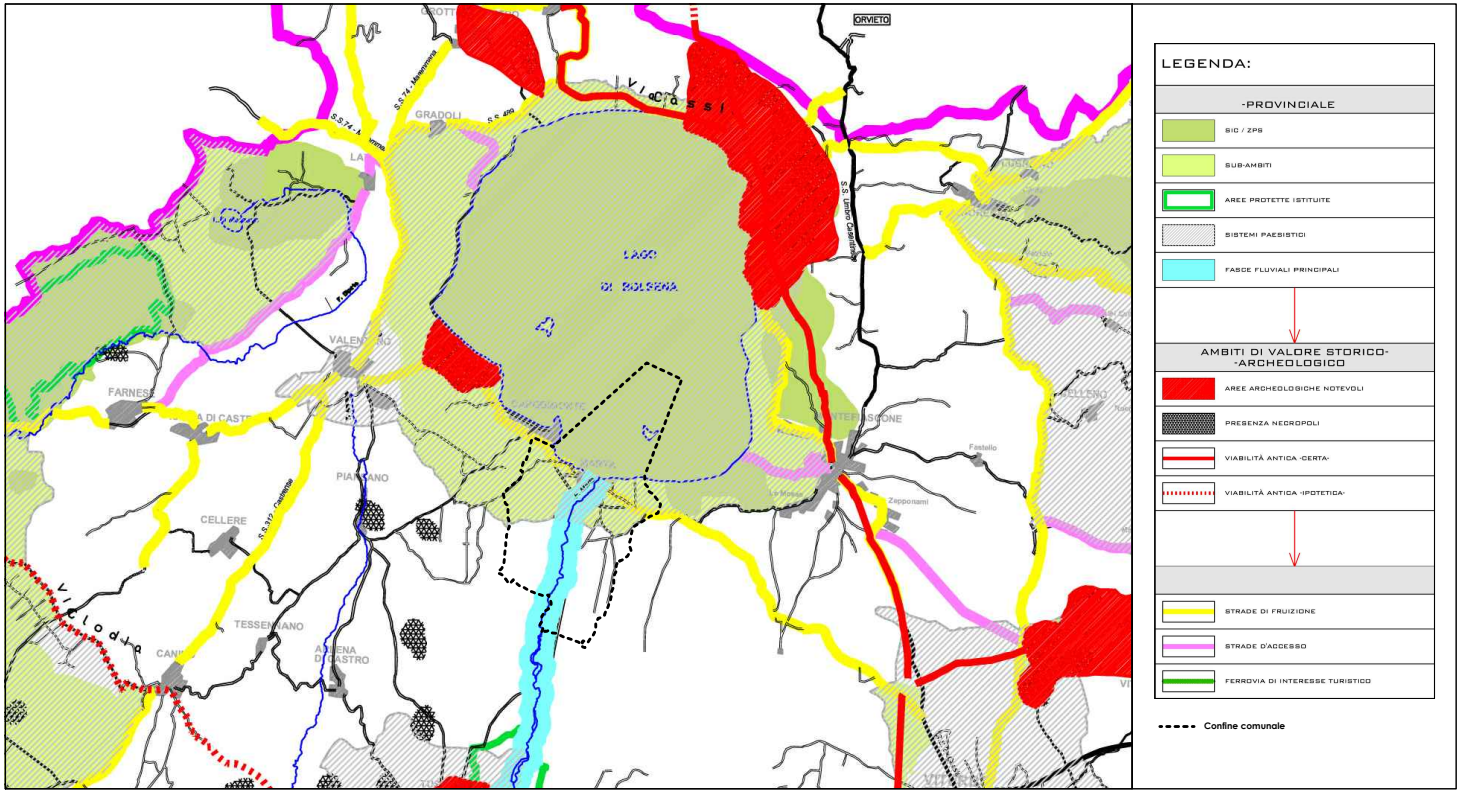
ORVIETO
GRADOLI
S.S. 74 - Maremmana
S.S. 489
Via Cassia
S.S. Umbro Casentinese
LAGO DI BOLSENA
VALENTANO
FARNESE
CAPODIMONTE
MARTA
MONTEFIASCONE
Fastello
Zepponami
Le Mosse
PIANSANO
CELLERE
S.S. 312 Castrense
TESSENNANO
ARLENA DI CASTRO
CANINO
Via Clodia
LEGENDA:
-PROVINCIALE
SIC / ZPS
SUB-AMBITI
AREE PROTETTE ISTITUITE
SISTEMI PAESISTICI
FASCE FLUVIALI PRINCIPALI
AMBITI DI VALORE STORICO-ARCHEOLOGICO
AREE ARCHEOLOGICHE NOTEVOLI
PRESENZA NECROPOLI
VIABILITÀ ANTICA -CERTA-
VIABILITÀ ANTICA -IPOTETICA-
STRADE DI FRUIZIONE
STRADE D'ACCESSO
FERROVIA DI INTERESSE TURISTICO
Confine comunale

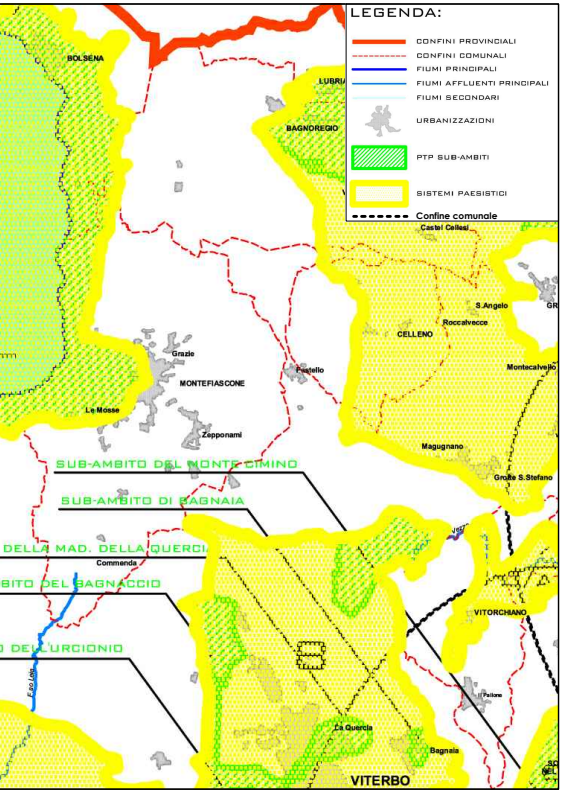
LEGENDA:
CONFINI PROVINCIALI
CONFINI COMUNALI
FIUMI PRINCIPALI
FIUMI AFFLUENTI PRINCIPALI
FIUMI SECONDARI
URBANIZZAZIONI
PTP SUB-AMBITI
SISTEMI PAESISTICI
Confine comunale
BOLSENA
LUBRIANO
BAGNOREGIO
Castel Cellesi
S.Angelo
Roccalvecce
CELLENO
Grazie
MONTEFIASCONE
Fastello
Montecalvello
Le Mosse
Zepponami
Magugnano
Grotte S.Stefano
SUB-AMBITO DEL MONTE CIMINO
SUB-AMBITO DI BAGNAIA
DELLA MAD. DELLA QUERCIA
Commenda
BITO DEL BAGNACCIO
VITORCHIANO
O DEL URCIONIO
Il Palone
La Quercia
Bagnaia
VITERBO

paesistico - rapp. 1:100.000

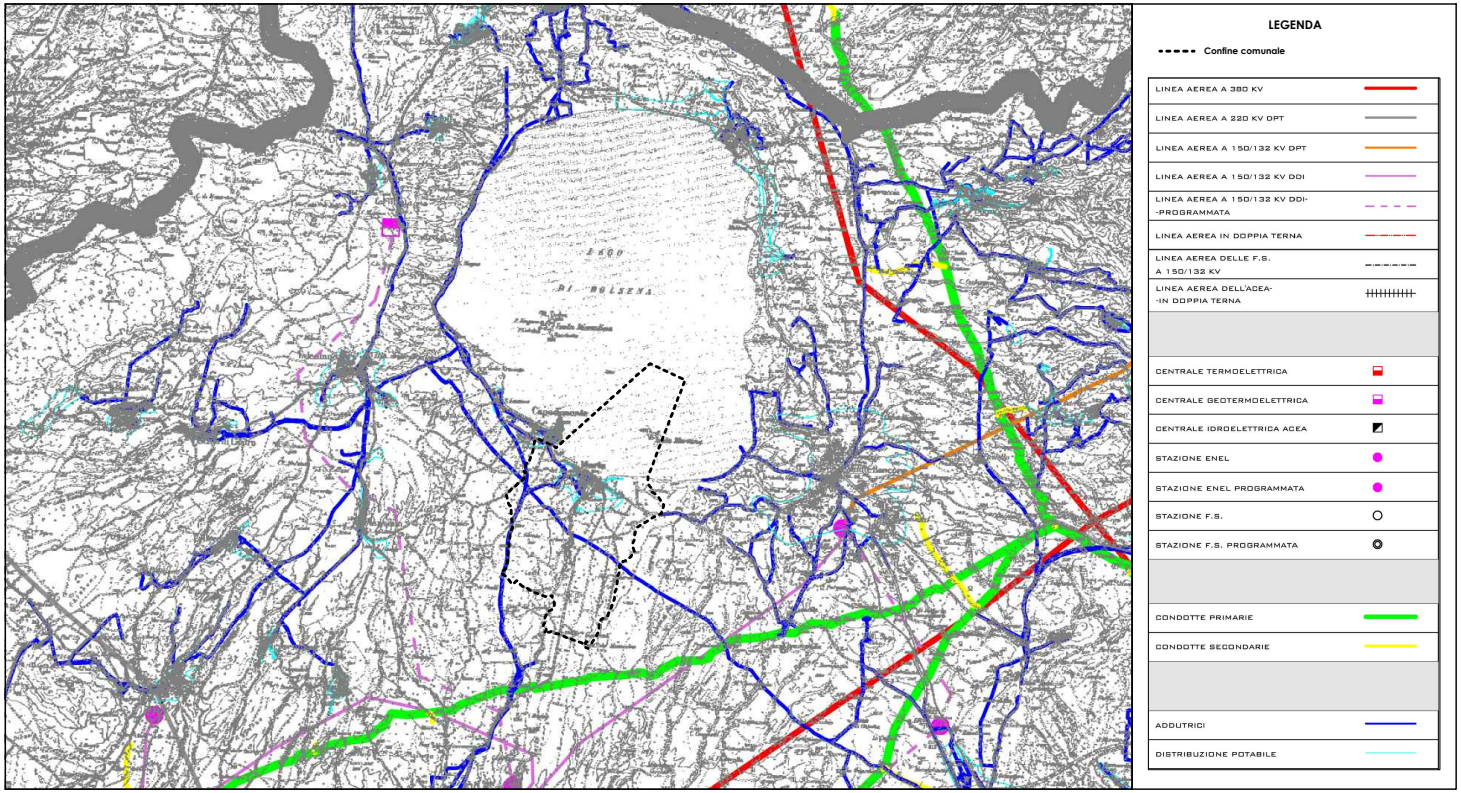
LAGO DI BOLSENA
LEGENDA
Confine comunale
LINEA AEREA A 380 KV
LINEA AEREA A 220 KV DPT
LINEA AEREA A 150/132 KV DPT
LINEA AEREA A 150/132 KV DDI
LINEA AEREA A 150/132 KV DDI-PROGRAMMATA
LINEA AEREA IN DOPPIA TERNA
LINEA AEREA DELLE F.S. A 150/132 KV
LINEA AEREA DELL'ACEA-IN DOPPIA TERNA
CENTRALE TERMOELETTRICA
CENTRALE GEOTERMOELETTRICA
CENTRALE IDROELETTRICA ACEA
STAZIONE ENEL
STAZIONE ENEL PROGRAMMATA
STAZIONE F.S.
STAZIONE F.S. PROGRAMMATA
CONDOTTE PRIMARIE
CONDOTTE SECONDARIE
ADDUTRICI
DISTRIBUZIONE POTABILE

TAV. 3.3.1 - Attività strategiche (servizi superiori - reti) - rapp. 1:100.000

TAV. 3.1.1 - Ambiti sub-provinciali - rapp. 1:100.000

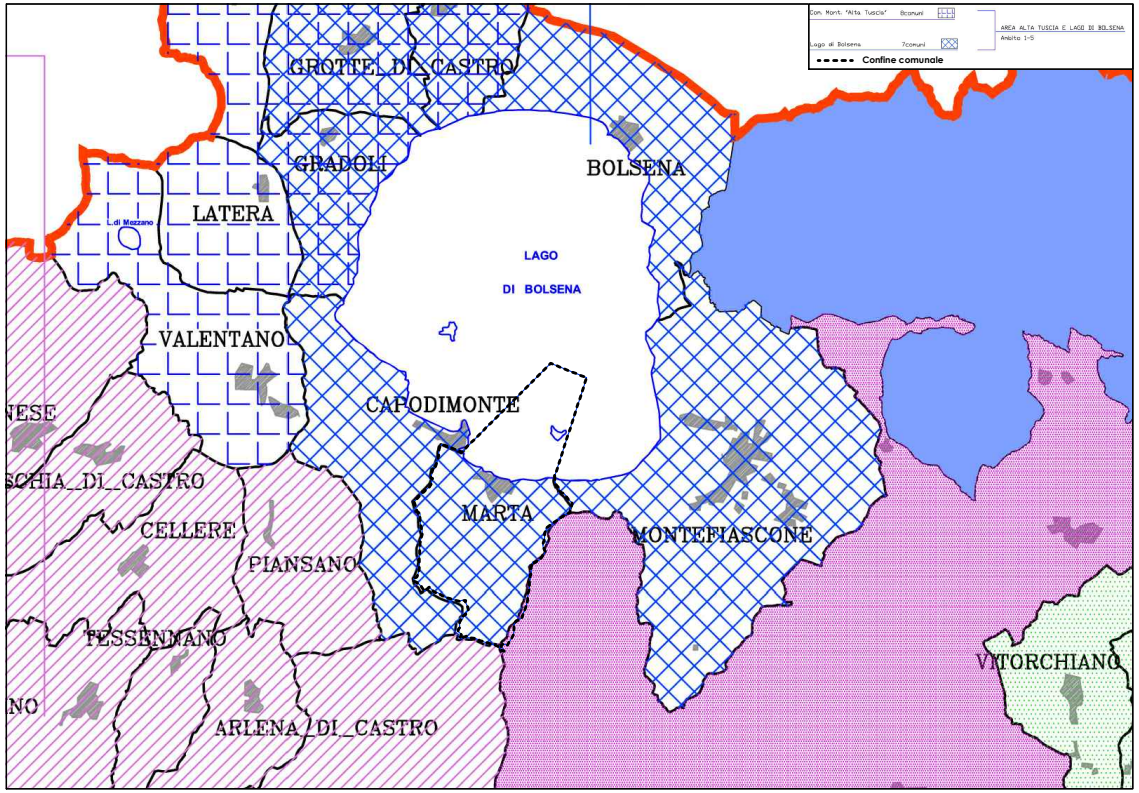
Com. Mont. "Alta Tuscia" 8comuni
Lago di Bolsena 7comuni
AREA ALTA TUSCIA E LAGO DI BOLSENA
Ambito 1-5
Confine comunale
GROTTE_DI_CASTRO
GRADOLI
BOLSENA
LATERA
L. di Mezzano
LAGO
DI BOLSENA
VALENTANO
CAPODIMONTE
NESE
ISCHIA_DI_CASTRO
CELLERE
PIANSANO
MARTA
MONTEFIASCONE
TESSENNANO
NO
ARLENA_DI_CASTRO
VITORCHIANO

TAV. 3.4.2 - Insediativo P.R.G. - rapp. 1:100.000

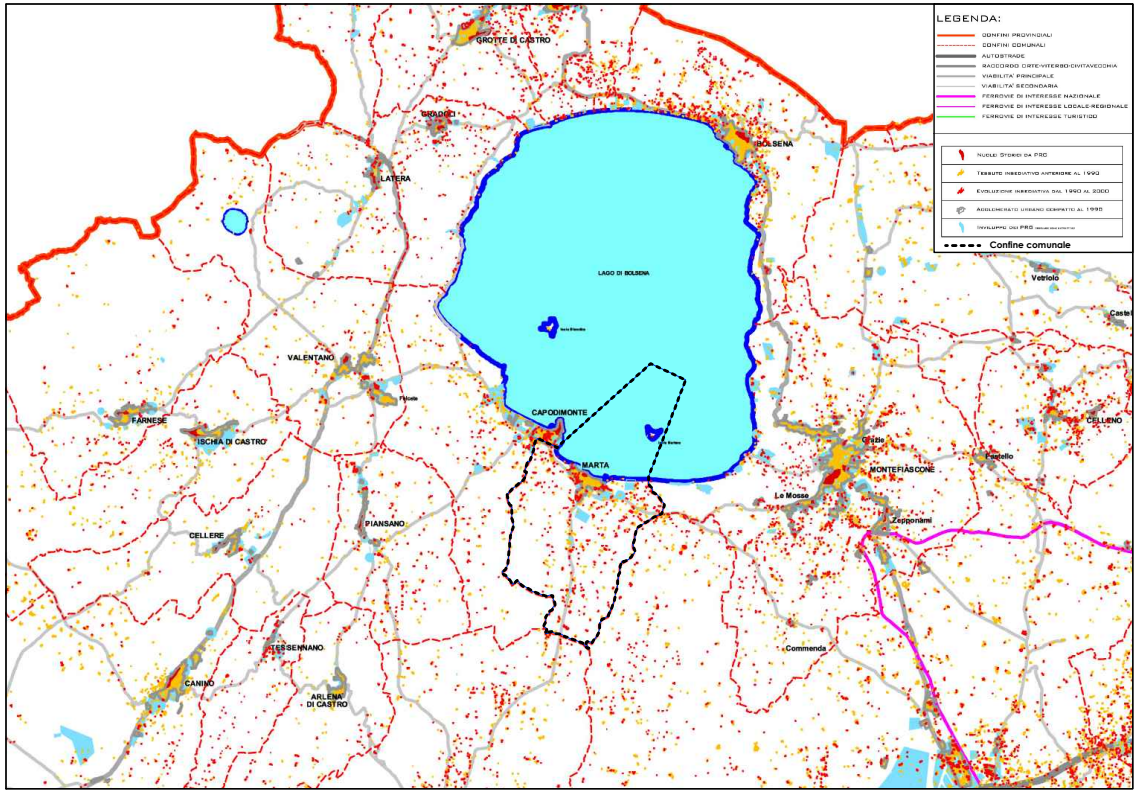
LEGENDA:
CONFINI PROVINCIALI
CONFINI COMUNALI
AUTOSTRADE
RACCORDO ORTE-VITERBO-CIVITAVECCHIA
VIABILITA' PRINCIPALE
VIABILITA' SECONDARIA
FERROVIE DI INTERESSE NAZIONALE
FERROVIE DI INTERESSE LOCALE-REGIONALE
FERROVIE DI INTERESSE TURISTICO
Nuclei Storici da PRG
Tessuto insediativo anteriore al 1990
Evoluzione insediativa dal 1990 al 2000
Agglomerato urbano compatto al 1990
Inviluppo dei PRG
Confine comunale
GROTTE DI CASTRO
GRADOLI
BOLSENA
LATERA
LAGO DI BOLSENA
Vetriolo
Castel
VALENTANO
CAPODIMONTE
FARNESE
ISCHIA DI CASTRO
MARTA
MONTEFIASCONE
CELLENO
Le Mosse
Zepponami
CELLERE
PIANSANO
TESSENNANO
CANINO
ARLENA DI CASTRO
Commenda

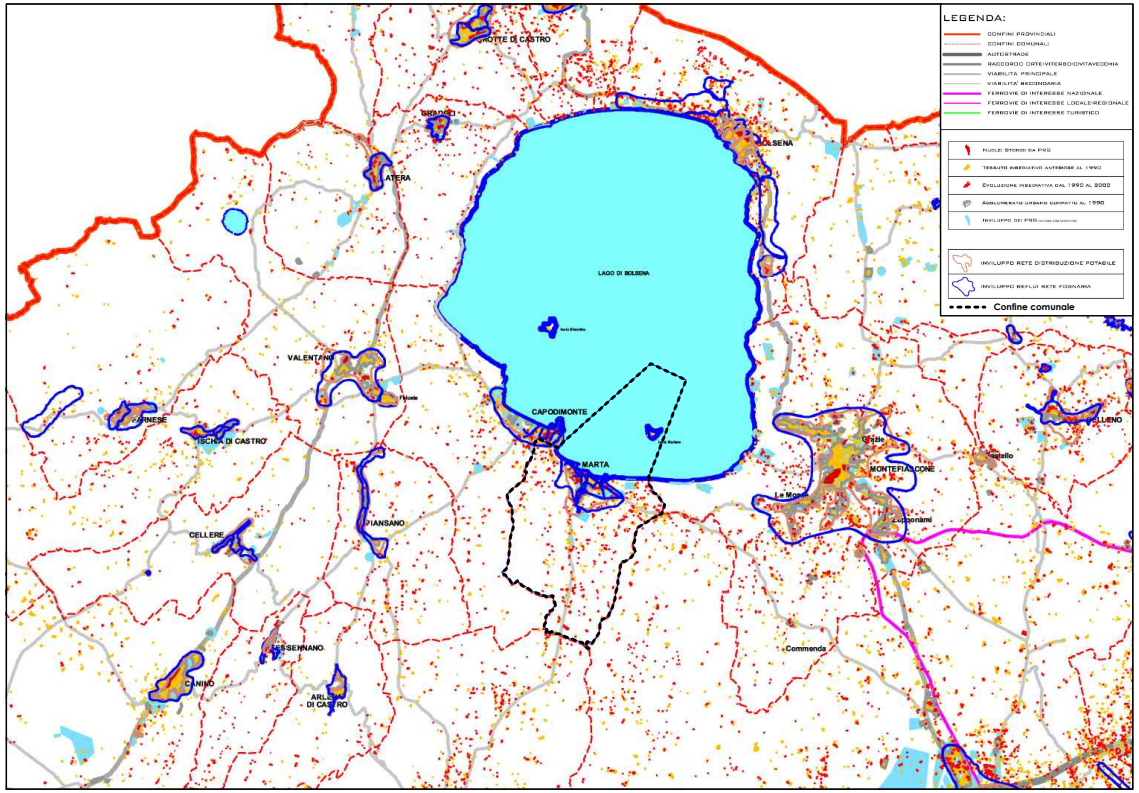
LEGENDA:
CONFINI PROVINCIALI
CONFINI COMUNALI
AUTOSTRADE
RACCORDO ORTE-VITERBO-CIVITAVECCHIA
VIABILITA' PRINCIPALE
VIABILITA' SECONDARIA
FERROVIE DI INTERESSE NAZIONALE
FERROVIE DI INTERESSE LOCALE-REGIONALE
FERROVIE DI INTERESSE TURISTICO
Nuclei Storici da PRG
Tessuto insediativo anteriore al 1990
Evoluzione insediativa dal 1990 al 2000
Agglomerato urbano compatto al 1990
Inviluppo dei PRG
INVILUPPO RETE DISTRIBUZIONE POTABILE
INVILUPPO REFLUI RETE FOGNARIA
Confine comunale
GROTTE DI CASTRO
GRADOLI
BOLSENA
LATERA
LAGO DI BOLSENA
VALENTANO
CAPODIMONTE
FARNESE
ISCHIA DI CASTRO
MARTA
MONTEFIASCONE
CELLENO
Le Mosse
Zepponami
CELLERE
PIANSANO
TESSENNANO
CANINO
ARLENA DI CASTRO
Commenda

TAV. 3.4.1 - Insediativo alto - rapp. 1:100.000

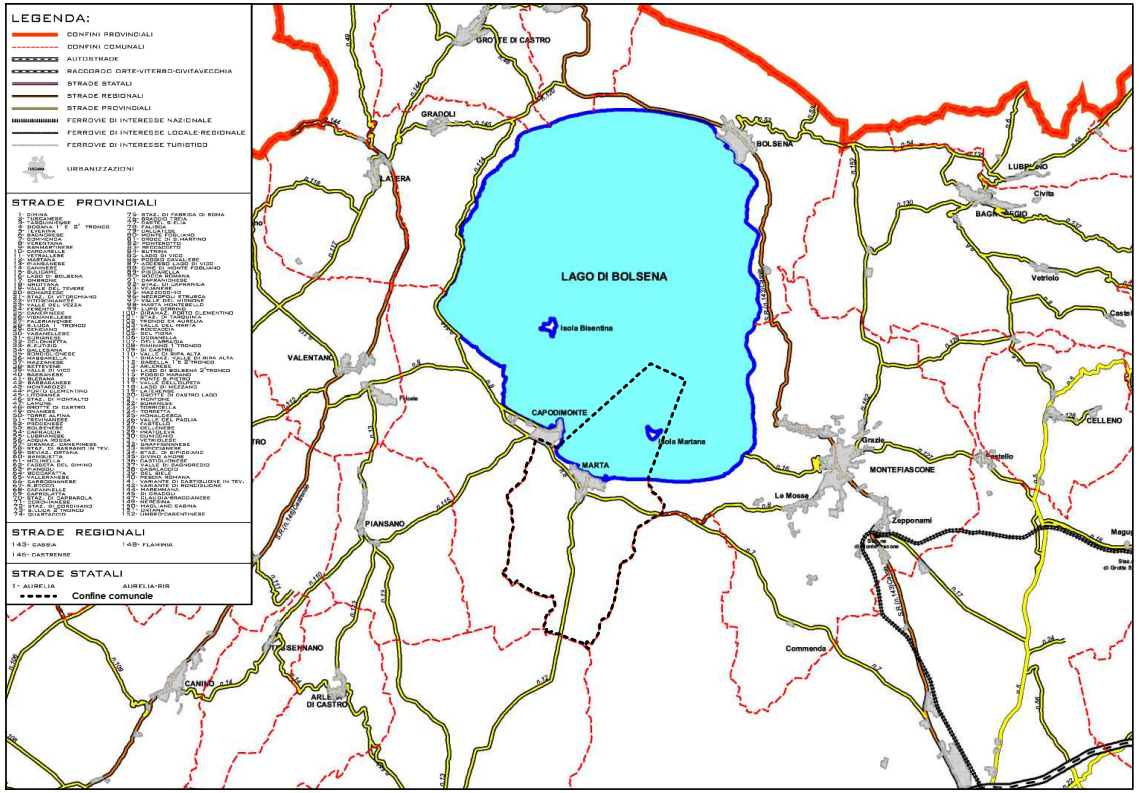
LEGENDA:
CONFINI PROVINCIALI
CONFINI COMUNALI
AUTOSTRADE
RACCORDO ORTE-VITERBO-CIVITAVECCHIA
STRADE STATALI
STRADE REGIONALI
STRADE PROVINCIALI
FERROVIE DI INTERESSE NAZIONALE
FERROVIE DI INTERESSE LOCALE-REGIONALE
FERROVIE DI INTERESSE TURISTICO
URBANIZZAZIONI
STRADE PROVINCIALI
STRADE REGIONALI
143- CASSIA
148- FLAMINIA
146- CASTRENSE
STRADE STATALI
1- AURELIA
AURELIA-BIS
Confine comunale
GROTTE DI CASTRO
GRADOLI
BOLSENA
LUBRIANO
Civita
BAGNOREGIO
LATERA
LAGO DI BOLSENA
Isola Bisentina
Vetriolo
VALENTANO
CAPODIMONTE
Isola Martana
MARTA
MONTEFIASCONE
CELLENO
Le Mosse
Zepponami
PIANSANO
TESSENNANO
CANINO
ARLENA DI CASTRO
Commenda

TAV. 4.1.1 - Mobilità (stato di fatto) - rapp. 1:100.000

TAV. 4.1.2 - Mobilità (proposte) - rapp. 1:100.000

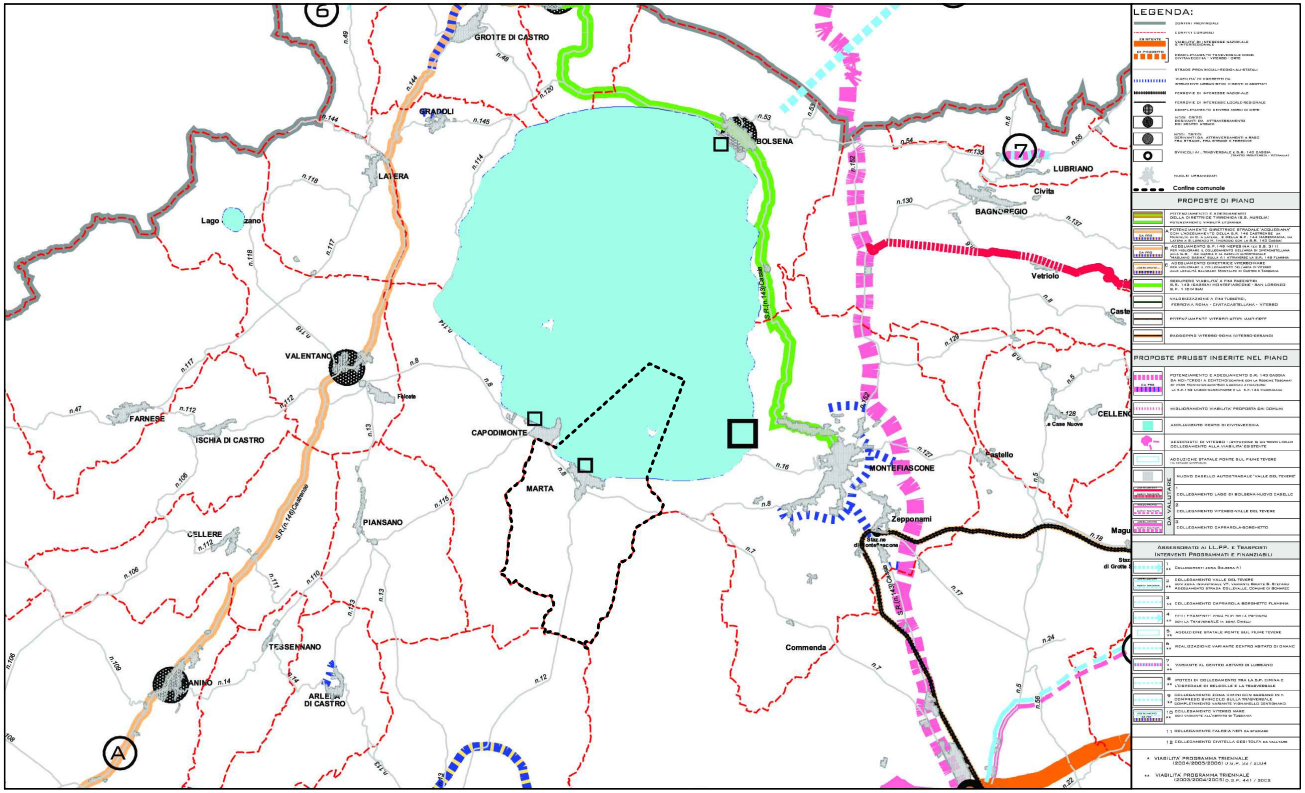
LEGENDA:
Confine comunale
PROPOSTE DI PIANO
VALORIZZAZIONE A FINI TURISTICI, FERROVIA ROMA - CIVITACASTELLANA - VITERBO
PROPOSTE PRUSST INSERITE NEL PIANO
MIGLIORAMENTO VIABILITA' PROPOSTA DAI COMUNI
ADDUZIONE STATALE PONTE SUL FIUME TEVERE
DA VALUTARE
NUOVO CASELLO AUTOSTRADALE "VALLE DEL TEVERE"
1 COLLEGAMENTO LAGO DI BOLSENA-NUOVO CASELLO
2 COLLEGAMENTO VITERBO-VALLE DEL TEVERE
3 COLLEGAMENTO CAPRAROLA-BORGHETTO
ASSESSORATO AI LL.PP. E TRASPORTI
INTERVENTI PROGRAMMATI E FINANZIABILI
2 COLLEGAMENTO VALLE DEL TEVERE
3 COLLEGAMENTO CAPRAROLA BORGHETTO FLAMINIA
5 ADDUZIONE STATALE PONTE SUL FIUME TEVERE
6 REALIZZAZIONE VARIANTE CENTRO ABITATO DI ORANO
7 VARIANTE AL CENTRO ABITATO DI LUBRIANO
10 COLLEGAMENTO VITERBO MARE
* VIABILITA' PROGRAMMA TRIENNALE (2004/2005/2006)
** VIABILITA' PROGRAMMA TRIENNALE (2003/2004/2005)
⑥
⑦
Ⓐ
GROTTE DI CASTRO
GRADOLI
LATERA
Lago zano
BOLSENA
LUBRIANO
Civita
BAGNOREGIO
Vetriolo
VALENTANO
Felcete
FARNESE
ISCHIA DI CASTRO
CAPODIMONTE
MARTA
MONTEFIASCONE
Fastello
CELLENO
Le Case Nuove
Zepponami
Staz.ne di Montefiascone
Magu
Staz. di Grotte S
CELLERE
PIANSANO
TESSENNANO
ARLENA DI CASTRO
CANINO
Commenda
S.R.(n.2)Cassia
S.R.(n.145)Castrense
n.49
n.48
n.144
n.145
n.118
n.117
n.114
n.120
n.53
n.54
n.130
n.137
n.129
n.127
n.128
n.112
n.47
n.106
n.115
n.110
n.111
n.13
n.8
n.7
n.12
n.14
n.16
n.18
n.24
n.17
n.5
n.22

TAV. 5.1.1 - Uso potenziale del suolo (classi

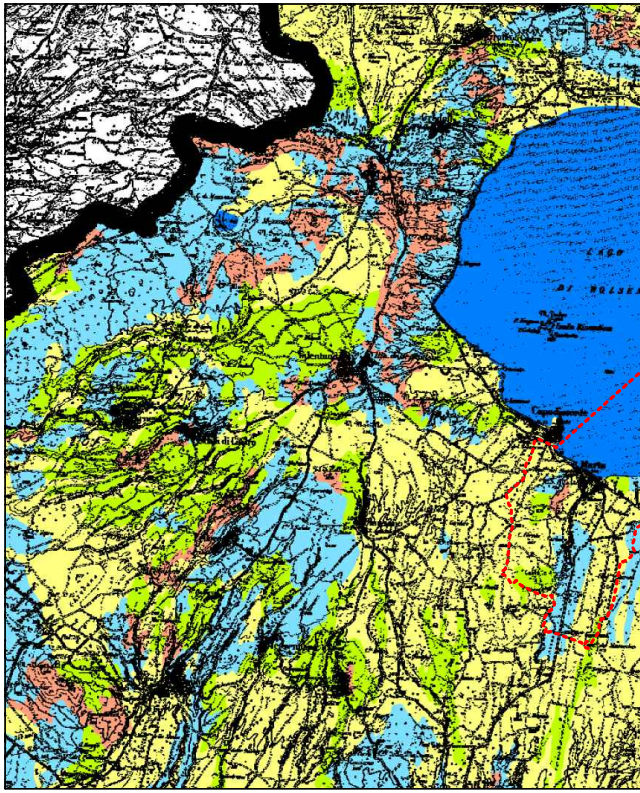
LAGO DI BOLSENA

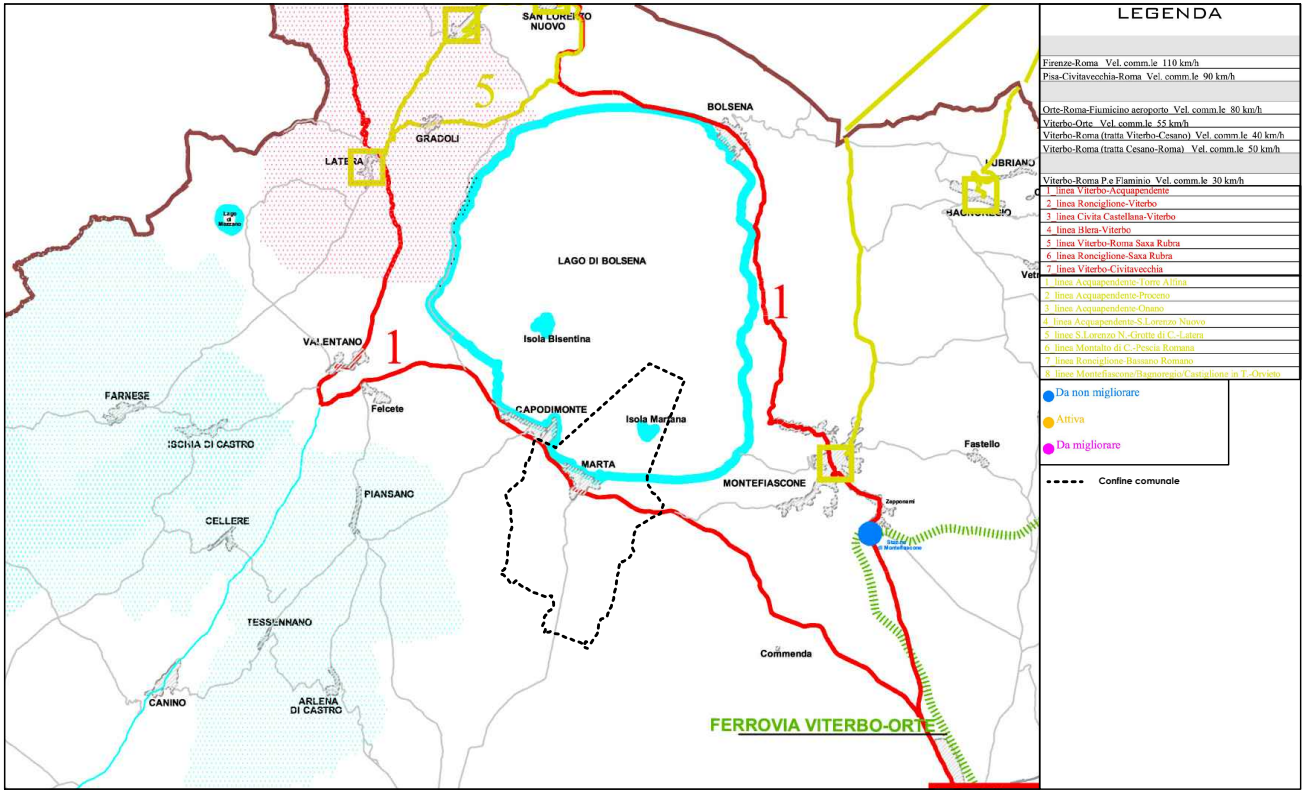
LEGENDA
Firenze-Roma Vel. comm.le 110 km/h
Pisa-Civitavecchia-Roma Vel. comm.le 90 km/h
Orte-Roma-Fiumicino aeroporto Vel. comm.le 80 km/h
Viterbo-Orte Vel. comm.le 55 km/h
Viterbo-Roma (tratta Viterbo-Cesano) Vel. comm.le 40 km/h
Viterbo-Roma (tratta Cesano-Roma) Vel. comm.le 50 km/h
Viterbo-Roma P.e Flaminio Vel. comm.le 30 km/h
1_linea Viterbo-Acquapendente
2_linea Ronciglione-Viterbo
3_linea Civita Castellana-Viterbo
4_linea Blera-Viterbo
5_linea Viterbo-Roma Saxa Rubra
6_linea Ronciglione-Saxa Rubra
7_linea Viterbo-Civitavecchia
1_linea Acquapendente-Torre Alfina
2_linea Acquapendente-Proceno
3_linea Acquapendente-Onano
4_linea Acquapendente-S.Lorenzo Nuovo
5_linee S.Lorenzo N.-Grotte di C.-Latera
6_linea Montalto di C.-Pescia Romana
7_linea Ronciglione-Bassano Romano
8_linee Montefiascone/Bagnoregio/Castiglione in T.-Orvieto
● Da non migliorare
● Attiva
● Da migliorare
Confine comunale
SAN LORENZO NUOVO
BOLSENA
LUBRIANO
BAGNOREGIO
Vetr
LATERA
GRADOLI
Lago di Mezzano
LAGO DI BOLSENA
Isola Bisentina
Isola Martana
VALENTANO
Felcete
FARNESE
ISCHIA DI CASTRO
CAPODIMONTE
MARTA
MONTEFIASCONE
Zepponami
Stazione di Montefiascone
Fastello
PIANSANO
CELLERE
TESSENNANO
CANINO
ARLENA DI CASTRO
Commenda
FERROVIA VITERBO-ORTE
1
1
5

TAV. 4.1.4 - Piano Trasporti (proposta non ancora approvata) - rapp. 1:100.000

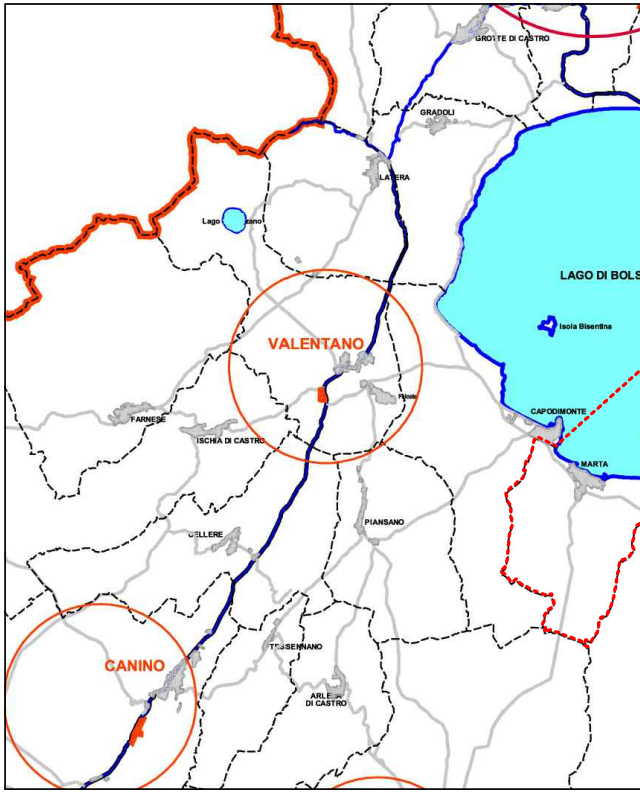
GROTTE DI CASTRO
GRADOLI
LATERA
Lago zano
LAGO DI BOLS
Isola Bisentina
VALENTANO
Felcete
FARNESE
ISCHIA DI CASTRO
CAPODIMONTE
MARTA
PIANSANO
CELLERE
TESSENNANO
CANINO
ARLENA DI CASTRO

TAV. 5.2.1 - Parchi d'Attività e Aree Produttive di rile

ficazione dei terreni) - rapp. 1:100.000

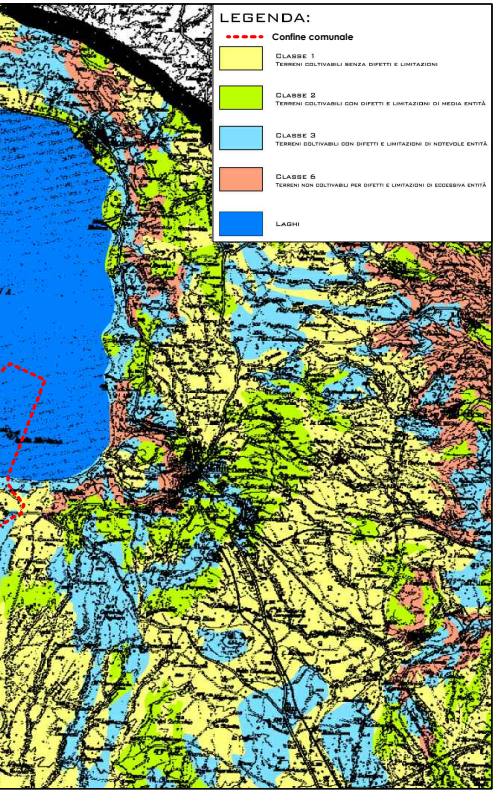
LEGENDA:
Confine comunale
Classe 1
Terreni coltivabili senza difetti e limitazioni
Classe 2
Terreni coltivabili con difetti e limitazioni di media entità
Classe 3
Terreni coltivabili con difetti e limitazioni di notevole entità
Classe 6
Terreni non coltivabili per difetti e limitazioni di eccessiva entità
Laghi

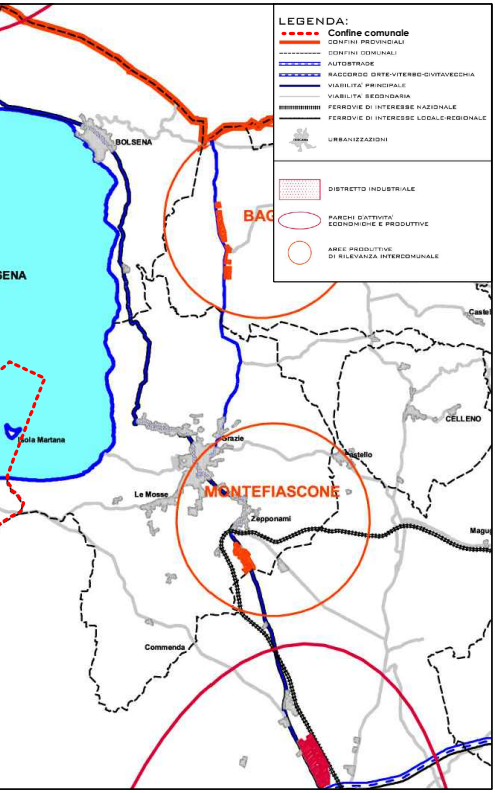
LEGENDA:
Confine comunale
CONFINI PROVINCIALI
CONFINI COMUNALI
AUTOSTRADE
RACCORDO ORTE-VITERBO-CIVITAVECCHIA
VIABILITA' PRINCIPALE
VIABILITA' SECONDARIA
FERROVIE DI INTERESSE NAZIONALE
FERROVIE DI INTERESSE LOCALE-REGIONALE
URBANIZZAZIONI
DISTRETTO INDUSTRIALE
PARCHI D'ATTIVITA' ECONOMICHE E PRODUTTIVE
AREE PRODUTTIVE DI RILEVANZA INTERCOMUNALE
BOLSENA
BAG
SENA
Castel
CELLENO
Grazie
Isola Martana
astello
Le Mosse
MONTEFIASCONE
Zepponami
Magu
Commenda

evanza intercomunale - rapp. 1:100.000