














-  TRACCE DELLA CENTURIAZIONE ROMANA
-  PERIMETRO DEL CENTRO STORICO – PRIMA LEVATA I.G.M. –
-  EDIFICI GIA' CENSITI NEL CATASTO DEL 1901
-  EDIFICI GIA' CENSITI NEL CESSATO CATASTO
-  ROGGE, COLATORI E DUGALI PRESENTI SUL TERRITORIO E CENSITI NEL CESSATO CATASTO
-  VABILITA' STORICA PRESENTE SUL TERRITORIO E CENSITI NEL CESSATO CATASTO
-  ANTICA DENOMINAZIONE DELLE STRADE URBANE
-  ANTICA DENOMINAZIONE DELLE ROGGE, COLATORI E DUGALI
-  Via Maggiore
-  Rogge Cira



PGT

PIANO DI GOVERNO DEL TERRITORIO

Redatto ai sensi della Legge Regionale 12/2005 e s.m.i.

DOCUMENTO DI PIANO
TAV. 1D - CENNI STORICI
 Scala 1:10.000

IL PROGETTISTA
 Dott. Pian, Simona Donini