



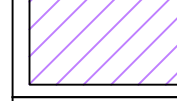





COMMITTENTE:		Comune di OSASCO (TO)		
OGGETTO:		PIANO DI CLASSIFICAZIONE ACUSTICA DEL TERRITORIO COMUNALE REVISIONE NOVEMBRE 2016		
ALLEGATO AL PROGETTO:		SCALA:	1:5000	DISEGNO N.
N.	A10824	REV.:	01	DATA: Novembre 2016
				REV.:
				01
1				

LEGENDA COLORI

Col.	Classe	Definizione
	I	Aree particolarmente protette
	II	Aree ad uso prevalentemente residenziale
	III	Aree di tipo misto
	IV	Aree di intensa attivit? umana
	V	Aree prevalentemente industriali
	VI	Aree esclusivamente industriali

Tn Aree destinate a spettacolo a carattere temporaneo, oppure mobile, oppure all'aperto

 Strade extraurbane - Fascia di pertinenza acustica A (100 mt)

 Strade extraurbane - Fascia di pertinenza acustica B (50 mt)

